





pédestre  **coup de cœur** 

VTT  **point biodiversité** 

point patrimoine 

Départ / Arrivée :
Chemin des Gaucheries,
route de Pincé
Distance : 16 km
Durée du parcours : 4 heures
Niveau de difficulté : Moyen
Ballage : Jaune

Informations pratiques :
 Golf de Sablé/Solesmes avec restaurant à Pincé


-  On dit souvent que la Sarthe est un jardin, une valeur sûre du Tourisme Vert. Laissez-vous emporter par ce circuit où se mêlent prairies verdoyantes et sombres feuillages forestiers, donnant au paysage le ton d'un doux romantisme. Parcourez ce sentier tout au long duquel vous découvrirez la flore des sous-bois et de nombreuses essences d'arbres. Une végétation composée en partie de chênes, de fougères et de bruyères s'offre alors à vous.
-  Cette randonnée est une réelle invitation à la découverte des richesses botaniques et faunistiques de notre territoire : les plus attentifs d'entre vous auront peut-être le privilège d'apercevoir un chevreuil ou un sanglier...
-  Laissez-vous séduire par **la forêt de Pincé**, habituellement parcourue par les randonneurs, les amateurs de champignons, les chercheurs de plantes miraculeuses... en un mot, les amateurs de la nature.
-  Plus petit village du canton de Sablé, Pincé dépendait autrefois de la riche abbaye Bénédictine Saint-Aubin d'Angers. Situé à la limite du Maine et de l'Anjou, Pincé a


Tour de la forêt de Pincé

Pincé/Courtilliers/Sablé



longtemps attisé les convoitises entre ces deux provinces. Au XVIII^e s, la seigneurie de Pincé fut rattachée au marquisat de Sablé, selon la volonté de Colbert de Torcy.

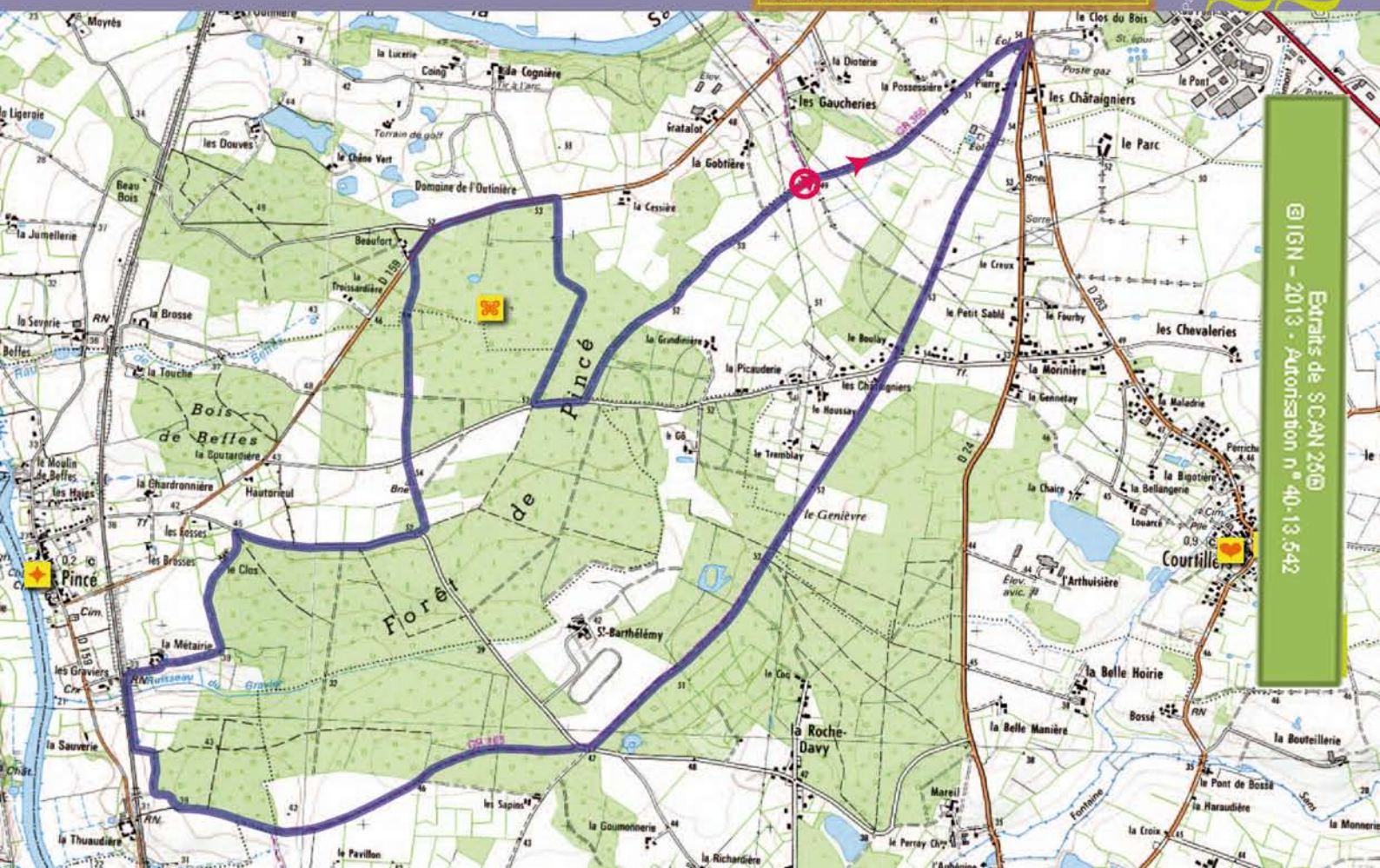
 Vous pouvez y admirer **l'église paroissiale Saint-Aubin** et le logis prieural, (privé).

 Liaison possible vers Courtilliers, petite commune située entre Sablé et Précigné, Courtilliers est remarquable par son village formant un cercle autour de **l'église paroissiale**, construite entre le XV^e et le XVIII^e s.

 Au nord du village, subsistent les vestiges de **l'ancienne « garenne » du château de Sablé**, qui était constituée d'un vaste quadrilatère bordé de haies de châtaigniers, exceptionnelles par leur importante épaisseur. Elles sont d'ailleurs encore visibles aujourd'hui en bordure de la route entre Courtilliers et Sablé.

Tour de la forêt de Pincé

Pincé/Courtilliers/Sablé



Extraits de SCAN 2600
© IGN - 2013 - Autorisation n° 40.13.542