

VENEZ DÉCOUVRIR BAUGÉ-EN-ANJOU...



PLAN D'EAU DE BAUGÉ



CHÂTEAU DE BAUGÉ



APOTHIKAÏRIÈRE DE BAUGÉ

 **Rando
fiche®**



La vallée du Couasnon

PR®

PONTIGNÉ

4 H 00

15 km


Charmant village dominé par le clocher tors de son église, Pontigné peut-être découvert sous différents angles tout au long d'un circuit où alternent forêt, vallons boisés et plateaux cultivés.

SITUATION




47 km à l'est d'Angers
20 km au sud de La Flèche
44 km au nord de Saumur

PARKING

Derrière la Mairie N 47.54763 °,
W 0.04293 °



Code de balisage PR®
FFRandonnée

-  Bonne direction
-  Changement de direction
-  Mauvaise direction

© marques déposées



À DÉCOUVRIR EN CHEMIN

- Église Saint-Denis (XI^e et XIII^e) avec peintures murales
- Lavoir
- Manoir du Grand Trouvé (XVI^e - privé)
- Château de La Harnière (XVIII^e - privé)
- Manoir de Poizieux (XV^e et XVI^e - privé)
- Jeu de boules de fort



À DÉCOUVRIR EN RÉGION

- Dolmen de la Pierre Couverte : Pontigné
- Ferme de Villaine (cerfs et génisse) : Pontigné
- Château (XV^e) et Apothicairerie de l'ancien Hôtel-Dieu (XVIII^e) : Baugé
- Croix d'Anjou : Baugé

BALISAGE

Jaune



- Office de Tourisme Baugeois-Vallée : 02.41.89.18.07, tourisme-bauge.com, tourisme.bauge@wanadoo.fr
- Mairie : 02.41.89.19.54, mairie.pontigne@baugeenanjou.fr



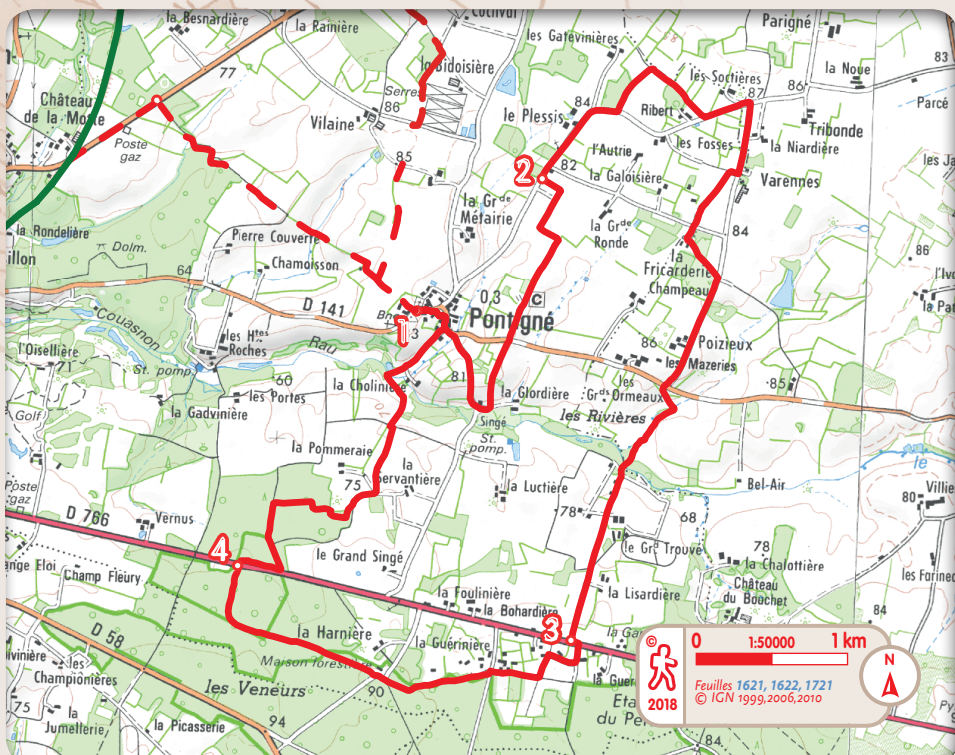
Comité

- Comité FFRandonnée Maine-et-Loire maine-et-loire.ffrandonnee.fr



Service

- Nombreux hébergements dans le secteur, contacter l'office de tourisme.



PATRIMOINE

UN PATRIMOINE RELIGIEUX PRÉSERVÉ

Au premier coup d'œil, l'église de Pontigné intrigue par sa flèche torsée, une des cinq du Baugeois. Mais il faut consacrer un moment à sa visite pour découvrir les richesses qu'elle renferme et en font une des plus remarquables d'Anjou. Construite vers le milieu du XIIIe et le début du XIIIe siècle, elle présente dans ses lignes, ses sculptures et ses peintures murales, toute l'originalité de la période de transition du roman au gothique. La qualité des chapiteaux, et des peintures des absidioles en particulier, témoigne du soin apporté à la décoration des

églises de campagne au Moyen-âge. Après avoir été préservée des restructurations abusives des siècles passés, elle a bénéficié d'une importante campagne de restauration ces dernières années.



1 Démarrer en passant entre la mairie et le cimetière. Tourner à droite devant la magnifique > église Saint Denis du XII et XIII siècles, avec son clocher tors et les fresques recouvrant ses murs. Sortir du village par la D 141, tourner à droite 100 m plus loin. Continuer en descendant, jusqu'à Singé. S'engager à gauche puis, après 50 m, prendre le chemin montant à gauche. Traverser la D 141. Au bout du chemin tourner à gauche en contournant le champ.

2 Arrivé à la route, la longer à droite. Après 500 m laisser en face le chemin de Gatevinières et continuer la route. 150 m plus loin, tourner à gauche dans le chemin qui longe le bosquet. Continuer jusqu'à la route. Tourner à gauche et à 300 m tourner à droite. Au niveau de la Marronnière, prendre à droite avant la haie de noisetiers, puis à 50 m le sentier à gauche. Plus loin, traverser la route et tourner à gauche avant le hameau de La Fricaderie.

A la route, prendre à droite et passer devant le > Manoir de POIZIEUX - XVI et XVIIe siècles. Traverser la D 141 et suivre le chemin empierré sur 2 km. Passer au milieu du > haras du Grand Trouvé. Cheminer sur la bande enherbée à gauche, puis sur la route jusqu'à la D 766.

3 Prendre à gauche la D 766 , sur le bas côté, sur 30 m > attention aux véhicules lourds), la traverser . A 150 m, à La Petite Motte, tourner à droite. A La Pilouterie tourner à gauche, et 150 m plus loin, prendre à droite.

Traverser la route forestière et, légèrement à gauche, filer vers La Caconnière. Rejoindre la route goudronnée et la suivre sur 50 m (> maison forestière de La Harnière), puis le sentier en lisière de forêt. Tourner à droite, jusqu'à la D 766.

4 Traverser la route puis la longer vers la droite par le sentier en lisière de forêt. Après 270 m, prendre à gauche en s'éloignant de la route.

Après la zone humide, et juste avant le panneau propriété privée, prendre à droite. A la sortie de la forêt, traverser le chemin et longer le champ par la gauche. Puis, faire un gauche-droite pour enjamber le fossé et descendre vers le pont du Couasnon. A la route, prendre à gauche en direction de Pontigné.

A l'extrémité de la haie (10 m à gauche), trouver une sente qui descend au pont sur le Couasnon. Puis, à la route, prendre à gauche pour rejoindre Pontigné.

1 > Jonction vers le circuit des Bauges (7 km) :
 Prendre le chemin le long du cimetière. Au carrefour, prendre la direction de droite. Retrouver le balisage bleu du circuit des Bauges 7 km plus loin.
 > Jonction vers la Voie Verte (2,5 km) et St Martin d'Arcé :
 Prendre le chemin le long du cimetière. Au carrefour, prendre le sentier tout droit.