



BALADE NATURE en Vallée du Loir



© OT Vallée du Loir / S.Lira / G.Durand / J.P. Bierce



Que vous soyez amateurs ou confirmés, parcourez la Vallée du Loir, Pays d'Art et d'Histoire et terre de randonnée par excellence !

Découvrez toute l'offre de randonnée et vos idées de séjour en Vallée du Loir : www.vallee-du-loir.com

Office de tourisme de la Vallée du Loir.
Tél : 02.43.38.16.60



Rejoignez-nous sur la page **Tourisme en Vallée du Loir**



Partagez vos meilleurs moments et vos photos sur Twitter et Instagram **#valleeduloir**



Cette action est co-financée par le Conseil Régional des Pays de la Loire

PATRIMOINE, RELIGION

LA BRUÈRE-SUR-LOIR

Le chœur de l'église Saint-Martin surprend par son ampleur et sa richesse architecturale. À l'intérieur comme à l'extérieur, les murs et les voûtes portent de nombreux ornements caractéristiques de la transition entre l'art gothique et la Renaissance (XVe-XVIe). Le chœur a conservé une partie de ses vitraux d'origine : huit grandes verrières présentant des scènes de la vie de la Vierge Marie. Ces grandes scènes sont remarquables par la richesse de la composition, les couleurs et les nom-

breux personnages. Vous pourrez aussi reconnaître de nombreuses espèces animales et végétales.



© OTVL



Découvrons pas à pas La Bruère-sur-Loir

PR®

La Bruère-sur-Loir

2 h 45

10,5 km


L'église paroissiale de La Bruère-sur-Loir se distingue par son chœur construit à la Renaissance par les chanoines de Saint-Martin-de-Tours.

SITUATION

La Bruère-sur-Loir - Sarthe. À 10 min de Montval-sur-Loir.

PARKING

Parking de la salle des fêtes.
N 47.65071 °, E 0.34905 °



Code de balisage PR®

FFRandonnée

— Bonne direction

— Changement de direction

X Mauvaise direction

© marques déposées



À DÉCOUVRIR EN CHEMIN

- L'église paroissiale Saint-Martin et le cimetière
- Le château du Grand-Perray
- Le Sentier pédagogique de l'Abbaye

BALISAGE

Bleu.



- Office de Tourisme de la Vallée du Loir : 13 place de la République, 72340 La Chartre-sur-le-Loir, 02.43.38.16.60, info@vallee-du-loir.com.



Comité

- Comité départemental de la randonnée pédestre de la Sarthe : 29 boulevard Saint-Michel, 72000 Le Mans, 02 52 19 21 35, sarthe@ffrandonnee.fr, www.sarthe.ffrandonnee.fr ou Facebook : FFRandonnée Sarthe.



Ancienne ligne Paris/Bordeaux

© CLEMENT DESMARIS



ENVIRONNEMENT

LA RÉSERVE DE L'ABBAYE

Dans le cadre d'un projet d'écocontribution financé par les chasseurs et par l'Office Français de la Biodiversité, un sentier pédagogique a été aménagé par la Fédération Départementale des Chasseurs de la Sarthe sur le site de l'Abbaye à La Bruère-sur-Loir.

Le parcours, balisé sur plus d'un kilomètre, vous invite à une découverte pédagogique de la faune et la flore du bocage et des zones humides de la vallée du Loir. Au cours de votre ballade, une quinzaine de panneaux d'informa-

tions illustrés et un observatoire vous offrent la possibilité d'observer et de connaître la richesse de ces milieux et les enjeux liés à leur préservation.

Ce sentier privé bordé de haies champêtres est ouvert toute l'année au public et assure la jonction entre deux chemins ruraux reliant la commune de Vaas à Nogent sur Loir.



1 Partir avec l'église derrière soi et regagner la route. Par la gauche, regagner et traverser la D 11. Continuer tout droit. À la route, face au château, prendre légèrement à droite. Après 100 m, s'engager par une sente dans les bois sur la droite. Faire une boucle qui nous ramène sur notre route que l'on prendra par la droite. Contourner le château du Perray puis, après 270 m, au lieu-dit le Grand Perray, s'engager sur un chemin à gauche. Suivre ce tracé qui devient parallèle aux plans d'eau jusqu'au bois.

2 Arrivé au bois, partir par la droite sur un nouveau chemin. Ici, deux choix s'offre à vous :
> En cas d'inondation des bords de Loir, rester sur ce chemin. Après 1 km environ, vous retrouverez le même cheminement.
> En période sèche, se diriger vers la cale de mise à eau des bateaux. (Présence d'une aire de pique-nique). S'engager sur un petit pont par la droite parallèle au Loir. Suivre les berges de la rivière pendant 1 km. Ne pas s'engager dans un champ, mais suivre à droite le sentier qui rejoint un chemin revêtu.

3 Emprunter ce bon chemin par la gauche. Celui-ci fait un droite/gauche toujours avec les plans d'eau à vue sur votre droite. Après 500 m, quitter ce chemin par la droite qui longe le dernier point d'eau exploité en 2020. Passer l'exploitation les Fermes (sur votre gauche) et continuer tout droit jusqu'à la route.

4 Faire un gauche/droite à Pierre Fine qui conduit après 1200 m à une nouvelle route. L'emprunter sur la gauche et aussitôt prendre à droite au lieu-dit le Joncheray. À nouveau sur la D 11, virer à gauche pour regagner la voie ferrée.

5 Traverser la voie ferrée et prendre aussitôt à droite pour continuer parallèle à cette voie. Suivre la route, passer le Puits, laisser le cheminement orange qui part à gauche, passer le Petit Puits puis suivre le chemin tout droit. Ne pas passer sous la voie de chemin de fer, mais continuer en face sur le chemin herbeux.

À la route, tourner à droite jusqu'à la voie ferrée.

6 Emprunter la voie ferrée désaffectée sur la gauche (ancienne ligne Paris-Bordeaux) pendant 550 m. À la première traversée d'un chemin, prendre par la droite et regagner les fermes de la Bristière puis la Fleurtière. Suivre la route. Au croisement suivant, partir à droite et continuer sur 700 m. Vous avez la Bruère et son église sur votre gauche, regagner le parking du départ.

