

 **D part :**  
lieu-dit La P querie

**10.1 km**

**64%**  
terre

  
**2h30**

  
**0h50**

  
**1h15**










## CHARTRE DU RANDONNEUR

- Respectons les espaces prot g s
- Restons sur les sentiers
- Refermons les cl tures et barri res
- Gardons les chiens en laisse
- R cup rons nos d chets
- Laissons les fleurs pousser
- Partageons nos transports

.....  
Vous avez remarqu  un probl me sur le parcours,  
faites nous le savoir,  crivez   [accueil@cc-montdesavaloirs.fr](mailto:accueil@cc-montdesavaloirs.fr)

## SIGNES DE RANDONN ES

Par mesure de pr servation et/ou de s curit , de nombreux sentiers sont ferm s   la circulation des engins motoris s toute l'ann e ou p riodiquement soit du 1er octobre au 31 mars et les dimanches toute l'ann e ou du 1er novembre au 30 avril.

	PR	GR� de Pays	GR�
Continuit� du sentier			
Changement de direction			
Mauvaise direction			

## Laissez-vous guider

T l chargez l'application de randonn e « Cirkwi » sur votre smartphone, c'est gratuit ! Vous pouvez pr charger les itin raires du Mont des Avaloirs et une fois sur place, les suivre sans connexion internet.



**Office de Tourisme du Mont des Avaloirs**

17, Bd du G n ral de Gaulle - 53700 Villaines-la-Juhel

[officetourisme@cc-montdesavaloirs.fr](mailto:officetourisme@cc-montdesavaloirs.fr)

  02 43 30 11 11

[www.cc-montdesavaloirs.fr](http://www.cc-montdesavaloirs.fr)

Flashez-moi pour trouver  
d'autres randonn es ou  
t l charger les traces GPX



[www.cc-montdesavaloirs.fr](http://www.cc-montdesavaloirs.fr)

**L gende**

 trac     suivre

Extraits de Scan25  -   IGN - 2023 - Auris - reproduction interdite