

Boucle du Voyageur

Départ Base d'accueil Sainte-Suzanne, Sainte-Suzanne-et-Chammes**Arrivée** Base d'accueil Sainte-Suzanne, Sainte-Suzanne-et-Chammes

Caractéristiques

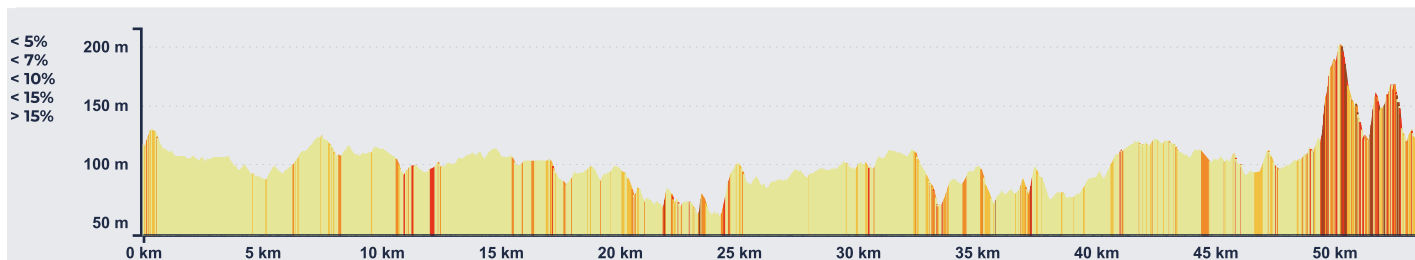
↔ 53.51 km

↗ 621 m

↘ 622 m

↑ 200 m

↘ Très difficile



Description

Un parcours entre routes et chemins, pour des trailers qui souhaiteraient à la fois travailler l'endurance fondamentale avant un ultra-trail mais aussi pour les trailers qui voudraient partir entre amis pour 2 jours d'itinérance découvrir les 3 Cités de Caractères au Pays de Coevrons.

Cette boucle permet de découvrir les Cités de Caractère de Sainte-Suzanne, de Saint Pierre et de Saulges pas loin de la Sarthe, autre territoire de Trail. Un circuit où l'on prend le temps de découvrir cette campagne moderne et authentique de la Mayenne avec des passages pouvant être très humides et boueux selon la météo. Là il faudra sortir un mental haut pour aller au bout et s'engager physiquement.

AVANT DE PARTIR, TÉLÉCHARGEZ LE
PARCOURS SUR L'APPLI ON PISTE

- 🔊 Guidage GPS et vocal
- 📍 Les bonnes adresses autour de vous
- 📊 Trackez et enregistrez vos performances
- ⭐ Relevez nos défis
- 🗺️ Partagez votre expérience



CONTACTS

Office de tourisme de
Sainte Suzanne – les
Coëvrons:

+33 2 43 01 43 60



Numéros
d'urgence

112 | 114

Boucle du Voyageur

Suivez le balisage





Balisage parcours



Balisage atelier



Légende

-  Point de départ
-  Point d'arrivée
-  Point d'eau
-  Zone de vigilance

Niveau de carte • Outdoor

