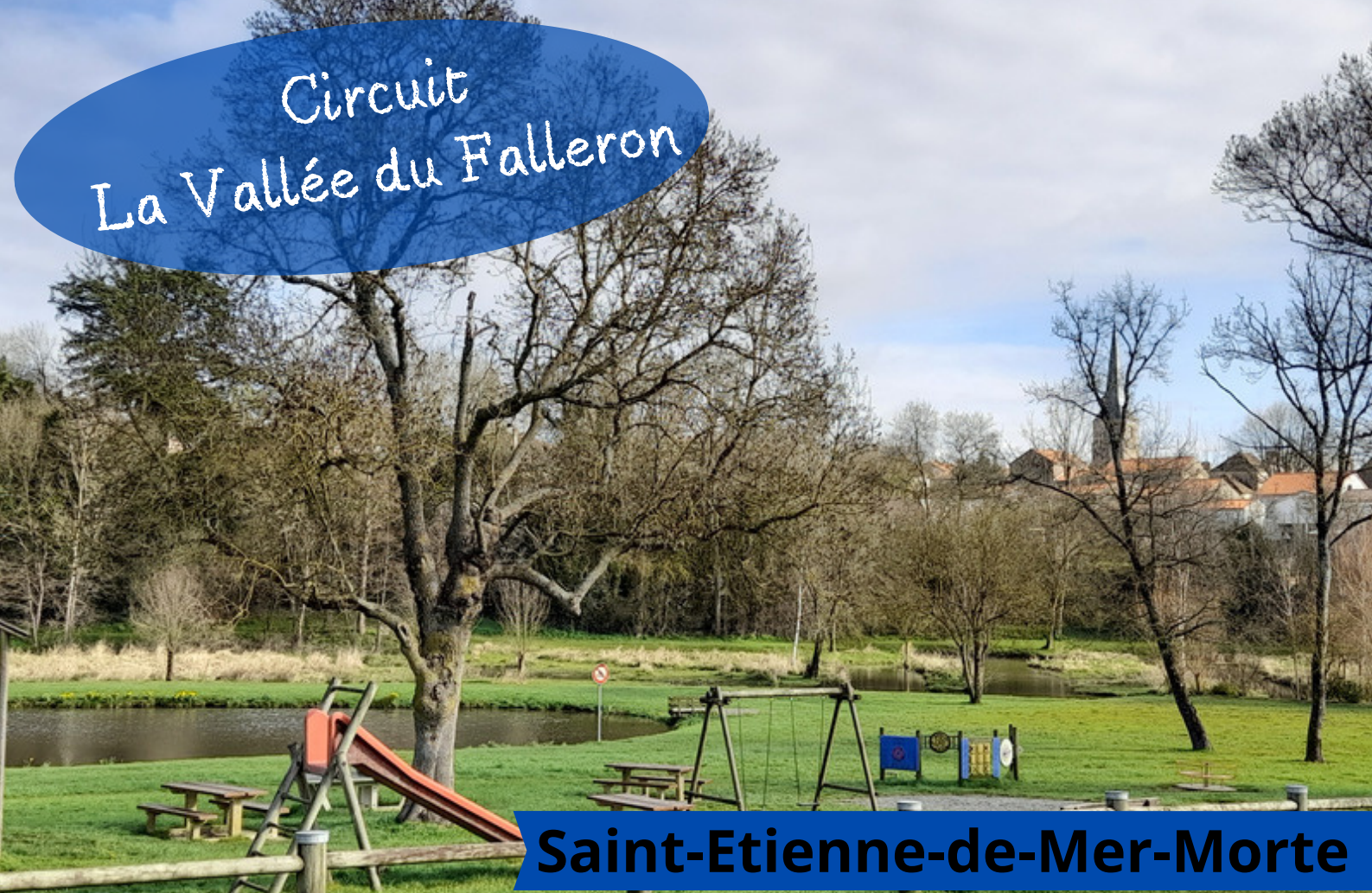



Circuit La Vallée du Falleron



Saint-Etienne-de-Mer-Morte

 Parking de l'aire de loisirs du Moulin

 7.5 km

 2h

Parsemée de villages typiques entre vallées et bocage, cette balade vous offre un beau panorama sur le bourg dans les hauteurs du circuit. Quiétude et sérénité aux abords du Falleron, profitez pleinement de cette balade en pleine campagne.



GAEC des Violettes
Ferme de la Guinefolle



Point de vue le Bois de la Choltière
Clocher de l'église de Saint-Etienne-Mer-Morte

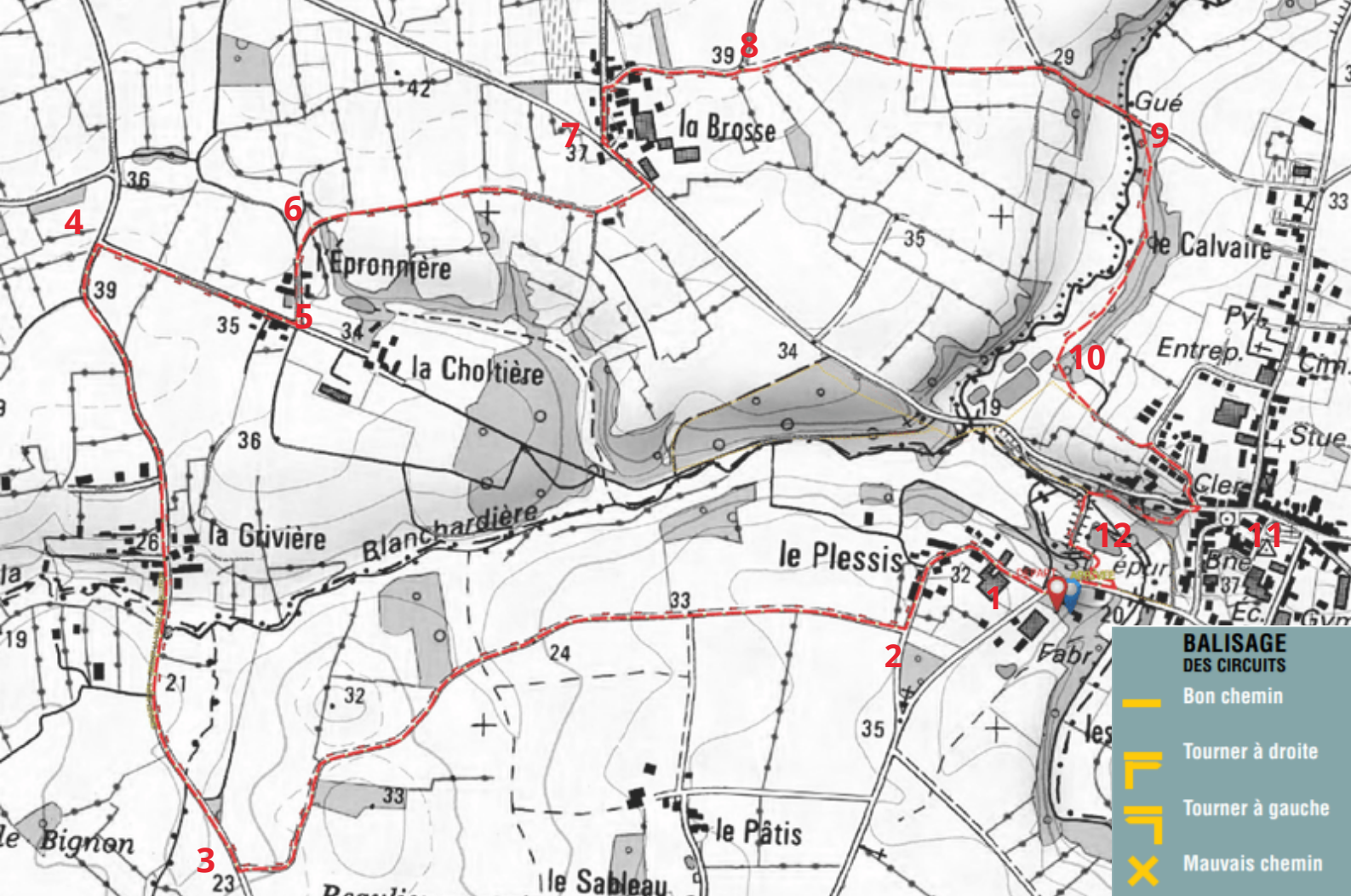


Marché local

Retrouvez **le 3ème vendredi de chaque mois**, un marché de producteurs locaux sur le parking de la bibliothèque de 16h30 à 20h.

Le saviez-vous?

Un clocher sans église et une église sans clocher...Bienvenue à Saint-Etienne-de-Mer-Morte. Découvrez cet étonnant du patrimoine religieux sur fond de sacrilège commis par Gilles de Rais, plus connu sous le nom de Barbe Bleue.



Suivez le guide!

1. En sortant du parking de l'aire de loisirs, dirigez vers la droite en direction du village du Plessis par la route
2. Prenez à droite à la sortie du Plessis, longez le chemin sur 1,5km jusqu'à une route.
3. Prenez à droite, traversez le village de La Givière et faites environ 500m.
4. Tournez à droite et marchez sur 400 mètres.
5. Prenez à gauche ensuite, vers le village de L'Épronnière.
6. À la sortie, empruntez le chemin sur la droite jusqu'au village de La Brosse. Attention, vous arrivez sur la route Départementale 72.
7. Tournez à gauche et soyez vigilants sur 100m, puis prenez à droite pour traverser le village de La Brosse.
8. Prenez à droite, vous êtes sur une route goudronnée pendant 300 mètres puis vous récupérez un chemin qu'il faudra emprunter sur 800 mètres.
9. Traversez le pont sur droite et suivez le sentier sur votre droite, dans le bois, le long du Falleron.
10. Une fois arrivait à la roselière de filtration, prenez à gauche dans le champ pour récupérer le chemin et descendez la Rue du Coteau.
11. Traversez la Rue de la Tour pour emprunter le "Pas d'Âne" prolongé par un chemin.
12. Au moulin, empruntez la digue sur votre gauche pour rejoindre votre point de départ

Office de tourisme Sud Retz Atlantique

14 Place des Halles - 44270 Machecoul-Saint-Même
02 40 31 42 87 - officedetourisme@ccsudretzatlantique.fr
www.sudretzatlantique.fr

Office de Tourisme
Sud Retz
Atlantique

Loire
Atlantique

FFRandonnée
les chemins, une richesse partagée
Loire-Atlantique