

7

Franchissez le pont sur la Vaudelle. Faites environ 50 m puis prenez le chemin situé sur votre gauche qui pénètre dans un taillis. Ce sentier étroit est réservé aux piétons, car il est aménagé de deux passages d'homme pour traverser une parcelle utilisée par des bovins. Vous découvrirez sur ce sentier forestier, qui suit la Vaudelle, une rangée d'arbres remarquables pluriséculaires (hêtres, chênes et châtaigniers), propriétés de l'ancien château de Courceriers. C'est la vue la plus romantique de cette balade.

8

À la sortie de ce taillis, prenez sur votre gauche pour rejoindre le moulin de Courceriers.

Il ne vous reste plus qu'à parcourir quelques centaines de mètres, sur votre droite, longeant à nouveau la Vaudelle sur la D539 pour rejoindre votre point de départ du pont dit romain.

POINTS D'INTÉRÊTS

LE PORTAIL

Remarquez la cour avec son portail classé, couvert d'une charpente datée de 1657. Ce portail marquait l'entrée de l'ancien château de Courceriers

COURCERIERS

Château médiéval reconstruit au XVI^e siècle et en partie détruit en 1961. On y aperçoit une partie de l'enceinte, un pigeonnier, les vestiges du donjon, les logis qui datent de l'époque moyenâgeuse.

LA CHAPELLE DES RUES

Date du XVII^e siècle. Cette chapelle a été restaurée et est ouverte à la visite.

OFFICE DE TOURISME

SAINTE-SUZANNE (53270) - 1 rue Jean de Bueil

02 43 01 43 60





















info@coevrons-tourisme.com

Retrouvez tous nos parcours détaillés en un clic sur notre site :

www.coevrons-tourisme.com



BALISAGE & RECOMMANDATIONS

BALISAGE				
Itinéraire à suivre				
Mauvaise direction				
Tourner à droite				
Tourner à gauche				

- Restons sur les chemins et sentiers balisés
- Respectons les espaces naturels
- Récupérons nos déchets
- Partageons les sentiers avec les autres usagers et signalons-nous lorsque nous croisons un cavalier

45



SAINT-THOMAS-DE-COURCERIERS

CIRCUIT DE ST THOMAS

Boucle : 7.6 km
Durée : 2 h



Pas à pas...

- D** Depuis le charmant petit pont dit romain, empruntez le chemin qui monte sur quelques mètres. Prenez le chemin tracé entre les champs cultivés puis la petite route pour arriver à l'intersection avec la D539. Traversez le hameau « le Pré Barbin ».
- 1** Vous laisserez sur votre gauche, à 150 m environ, le lieu dit « le Portail », pour rejoindre la route montant jusqu'au village de Saint-Thomas de Courcieriers.
- 2** En passant sur la place du village, devant l'église, prenez le temps d'admirer les linteaux sculptés en pierre sur la maison appelée « la grande cour » réemplois probables de constructions du XVI^e siècle. À la sortie du village, devant la mairie, prenez la route de gauche vers le village de Trans.
- Sur le plateau dégagé, trois éoliennes accompagneront votre cheminement et vous pourrez apercevoir au loin sur votre gauche le Mont Rochard et son antenne relais.
- 3** Au transformateur de la Mare, prenez la direction du hameau du « Fief Garnier » pour rejoindre le chemin creux qui démarre à la sortie du hameau. Profitez de la quiétude de ce chemin jusqu'au lieu dit « la Touche ».
- 4** Prenez la petite route goudronnée que vous prendrez sur la gauche jusqu'au croisement qui retourne vers le village sur votre gauche.
- 5** Parvenus au carrefour de la Chapelle des Rues, prenez à droite, vers « la Rabine », la petite route goudronnée qui se transforme rapidement en chemin herbeux pour rejoindre la D541.
- 6** À la sortie du chemin, empruntez la route qui descend sur votre droite vers la Vaudelle. En cheminant, vous pourrez observer dans le paysage au loin, sur votre droite, le toit conique d'un four à chanvre (nombreux dans les environs).

