

## POINTS D'INTÉRÊTS

### LA CHAPELLE DES HERMONDIÈRES OU CHAPELLE DU TORTICOLIS

En l'an 1080, Guy III est obligé de rebrousser chemin après avoir essayé, sans succès, de récupérer les métairies du monastère d'Evron, au hameau des Hermondières. Fou de rage, Guy III se retourne sur son cheval en direction de l'édifice religieux et prononça des paroles indécentes contre les moines et la bonne vierge de l'Épine. Il fut alors saisi d'un important torticolis. Pour se faire pardonner, il fit construire une chapelle.



### LE CHÂTEAU DE MONTECLER

Cet imposant château date du premier quart du 17<sup>e</sup> siècle, et constitue une des constructions majeures de la Mayenne. Inscrit au titre des monuments historiques depuis 2011, le château forme un ensemble remarquable qui a fait l'objet d'importants travaux de restauration ces dernières années. Montecler a été construit sur l'ancienne seigneurie de Launay ou l'Aunay-Péan.



## OFFICE DE TOURISME

SAINTE-SUZANNE (53270) - 1 rue Jean de Bueil

02 43 01 43 60





















info@coevrons-tourisme.com

Retrouvez tous nos parcours  
détaillés en un clic sur notre site :

[www.coevrons-tourisme.com](http://www.coevrons-tourisme.com)



### BALISAGE & RECOMMANDATIONS

BALISAGE				
Itinéraire à suivre				
Mauvaise direction				
Tourner à droite				
Tourner à gauche				

- Restons sur les chemins et sentiers balisés
- Respectons les espaces naturels
- Récupérons nos déchets
- Partageons les sentiers avec les autres usagers et signalons-nous lorsque nous croisons un cavalier

57



CHÂTRES-LA-FORÊT

### CIRCUIT LES FOURS À CHAUX

Boucle : 10 km  
Durée : 2h30



## Pas à pas...

- D** Au départ du parking de la mairie, prendre la rue de la Tourterie puis le chemin de la Longueraie.
- 1** Au carrefour de la station de pompage, variante VI pour rejoindre le Pierras.
- 2** À la Couture, prendre à droite puis à gauche pour traverser le hameau du Tertre, liaison avec le circuit du bocage (n°50) et liaison n°6 jusqu'à la Planche-Marguerite.
- 3** Au lieu-dit les Hermondières – chapelle du Torticolis, passez les Étangs, la Pérrardière, stations d'épuration BEL et de la Communauté de communes des Coëvrons.
- 4** Au carrefour des Pierras, jonction avec la variante VI. Au lieu-dit la Ferme, un prêtre était caché pendant la révolution. Traverser la D20 à la Promenade – Prudence ! À la Bruyère, présence d'une cheminée, ancienne station d'équarrissage.
- 5** Traverser le Bas-bourg, vue sur le château de Montecler XVII siècle, traverser la D20 – Prudence ! Rejoindre le parking de la mairie.

