


POINTS D'INTÉRÊTS

L'ÉTANG DE L'ESPACE DE LOISIRS YVON BOUTRUCHE

Créé en 2002 grâce à la volonté forte de la mairie, c'est aujourd'hui le cœur Vert du village avec les carrés potagers, l'étang de pêche, la randonnée et les structures de jeux et de sport.



PANORAMA DU CHEMIN DE BEAUFOUTEAU

Découvrez le Bocage Coëvronnais et une vue sur les clochers des communes de Saint-Ouen-des-Vallons, Montsûrs et Gesnes.



OFFICE DE TOURISME

- SAINTE-SUZANNE (53270) - 1 rue Jean de Bueil

02 43 01 43 60





















info@coevrons-tourisme.com

Retrouvez tous nos parcours détaillés en un clic sur notre site :

www.coevrons-tourisme.com



BALISAGE & RECOMMANDATIONS

BALISAGE				
Itinéraire à suivre				
Mauvaise direction				
Tourner à droite				
Tourner à gauche				

- Restons sur les chemins et sentiers balisés
- Respectons les espaces naturels
- Récupérons nos déchets
- Partageons les sentiers avec les autres usagers et signalons-nous lorsque nous croisons un cavalier

61

LA BAZOUGE DES ALLEUX

CIRCUIT DES FAMILLES

Boucle : 4,2 km
Durée : 1h15



Pas à pas...

D Départ du parking Métairie. Remarquez la Stèle Harry Wright inaugurée en 2012 à la mémoire des soldats américains de la 90th Infantry Division tombés à la Bazouge le 6 août 1944. Descendre le lotissement jusqu'au petit sentier à droite.

1 Passez devant la haie bocagère de la Métairie, plantée par les enfants en 2019, et prenez le petit pont de bois. Tourner à gauche.

2 Marcher sur la route de Gesnes pendant 1 km environ, jusqu'au lieu-dit la Courtilerie. **Prudence : peu de visibilité au passage des bassins de roseaux.** Au lieu-dit « la Courtilerie », prendre la route à droite jusqu'à Beaufouteau. Panorama entre la Courtilerie et Voisin en se retournant sur la gauche.

3 Tourner à droite à Beaufouteau pour emprunter un chemin de terre jusqu'à la Fourmondière.

4 À la Fourmondière, poursuivre tout droit sur le chemin de terre.

5 Dans le bas, prendre tout droit en direction de l'étang. Découvrez le bois des bébés sur la gauche : verger créé en 2022 par la mairie pour reboiser : une naissance = un arbre. Arriver à l'espace de loisirs Yvon Boutruche au cœur des carrés potagers, profiter d'une petite pause (pique-nique, aire de jeux, toilettes sèches).

6 Au carrefour des châtaigniers, prendre tout droit vers la queue de l'étang et le petit pont de bois. Prendre sur la droite le sentier qui mène vers le lotissement. De là, on poursuit la route tout droit pour ensuite rejoindre la route de Gesnes. Prendre à droite.

7 Emprunter de nouveau le petit pont de bois du départ. La haie bocagère de la Métairie a été plantée par les enfants en 2019. Traverser le lotissement pour rejoindre le parking du point de départ.

