

POINTS D'INTÉRÊTS

• Statue du Sacré-Cœur :

Cette statue fût élevée en 1946, suite à un vœu des curés et des maires de Torcé et de Viviers lors de la dernière guerre.

Œuvre du sculpteur parisien Ceras, elle est en béton teinté coulé dans la masse.

Vestiges de carrières de grès à proximité.

PARTEZ À LA DÉCOUVERTE DES COËVRONS

Les Coëvrons, situés au cœur du Pays d'Art et d'Histoire Coëvrons-Mayenne, vous font voyager à travers les siècles. Des grottes préhistoriques de Saulges à la basilique d'Evron, en passant par la cité gallo-romaine de Jublains ou encore le village médiéval de Sainte-Suzanne, l'un des plus beaux villages de France, les Coëvrons proposent un véritable concentré d'Histoire. Des multiples découvertes qui surprennent autant qu'elles émerveillent !

En savoir plus avec...

- les brochures disponibles à l'Office de Tourisme.

OFFICE DE TOURISME

SAINTE-SUZANNE (53270) - 1 rue Jean de Bueil

02 43 01 43 60





















info@coevrons-tourisme.com

Retrouvez tous nos parcours détaillés en un clic sur notre site :

www.coevrons-tourisme.com



BALISAGE & RECOMMANDATIONS

BALISAGE				
Itinéraire à suivre				
Mauvaise direction				
Tourner à droite				
Tourner à gauche				

- Restons sur les chemins et sentiers balisés
- Respectons les espaces naturels
- Récupérons nos déchets
- Partageons les sentiers avec les autres usagers et signalons-nous lorsque nous croisons un cavalier

27

TORCÉ-VIVIERS-EN-CHARNIE

CIRCUIT TOUR DE VIVIERS

Boucle : 9 km
Durée : 2h30



Circuit "Tour de Viviers" - n°27

Pas à pas...

D Départ place de l'église de Torcé Viviers. Quitter le village par la route de Saint-Denis d'Orques (D 146) et la suivre pendant 600m environ, puis s'engager à droite vers la Croix Mallard.

1 Traverser la cour de la Haute-croix-Mallard puis gravir le chemin forestier vers la crête de la Grande-Charnie. On peut y observer une haute barrière de grès provenant du massif armoricain. Celui-ci fût exploité jusqu'à la fin XIXe pour fournir de nombreux pavés parisiens.

2 On s'engage alors dans une succession de chemins forestiers et de petites routes qui dominent une large vallée. Bien suivre le balisage.
→ Détour possible par le Terre-Blanc, point culminant de la Charnie (286m), pour découvrir la statue du Sacré-Cœur *

3 Prendre à gauche quelques mètres avant la D 210 pour un nouveau détour forestier, avant de la traverser.

4 Descendre un chemin sinueux nouvellement dégagé vers la Choprie.

5 Au carrefour suivant, descendre vers la Loge et la D 9 puis remonter en face jusqu'au réservoir-château d'eau.

6 Suivre vers l'est une nouvelle ligne de crête jusqu'au bourg de Torcé qu'on gagnera par le chemin de la Brunette.

