

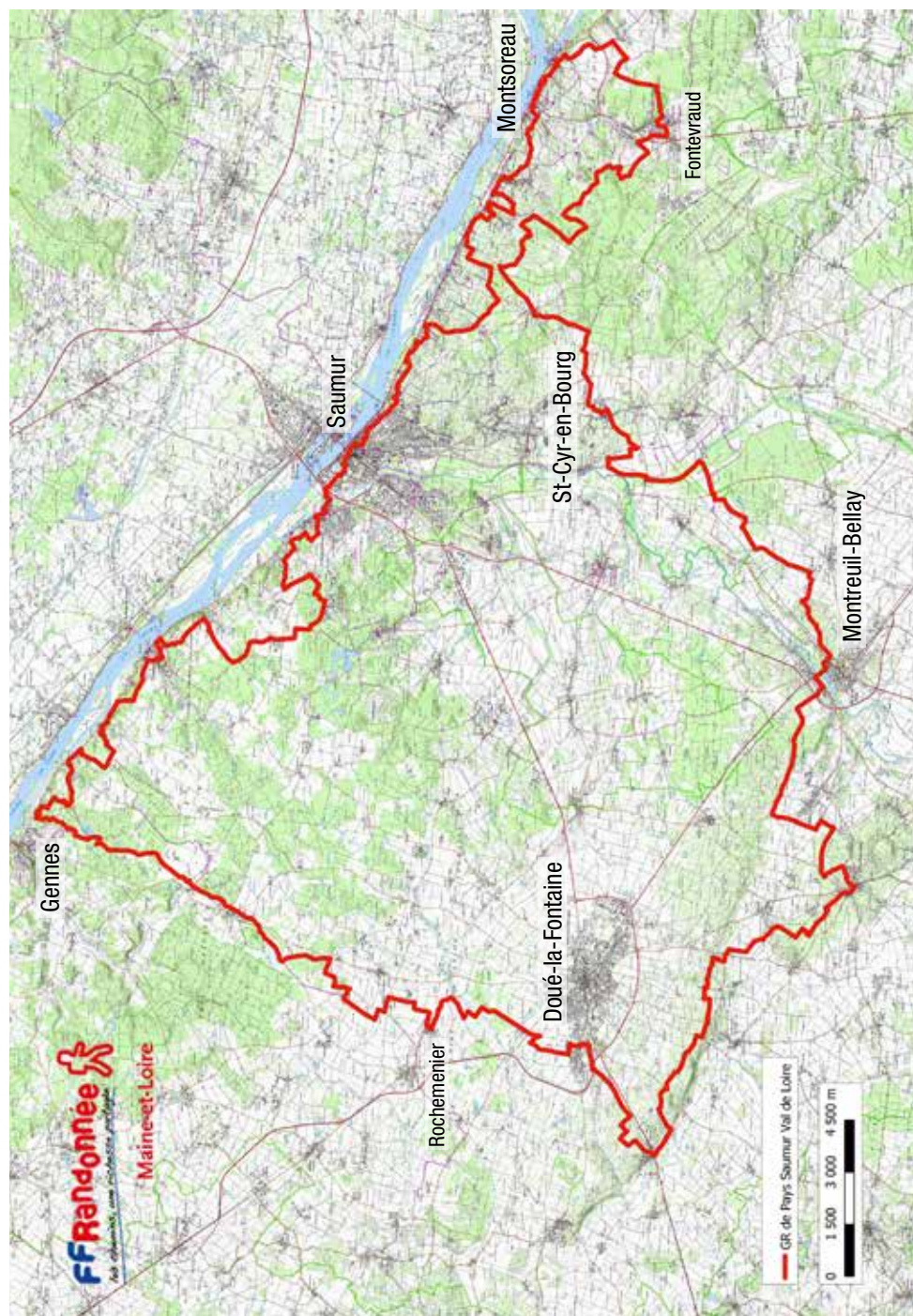


SAUMUR
VAL-DE-LOIRE



6 étapes de découverte à travers Loire, vignoble, troglodytes et châteaux







GR® de Pays SAUMUR VAL DE LOIRE

Entre Loire, vignoble,
troglos et châteaux



6 jours

135 km

SITUATION

50 km à l'est d'Angers
72 km à l'est de Cholet
26 km à l'ouest de Bourgueil

PARKING

Parking du château de Saumur
N 47.25583 °, W 0.0717 °

TRANSPORTS

Gare SNCF à 3,3 km du château de Saumur
Cars Aléop (réseau régional de transports)

Code de balisage GR® de Pays
FFRandonnée




Bonne direction

Changement
de direction

Mauvaise direction

© marques déposées



⚠ Recommandations

- Baignade interdite en Loire
- Chasse : Pour consulter tous les jours de chasse, consultez le site chasse49.fr
- 6 Le Bois du Petit Souper est interdit les mardis et jeudis de mars à septembre
- 15 La Réserve naturelle des Bois de Joreau est interdite certains mardis. Pour connaître les dates, contacter la mairie de Gennes-Val-de-Loire au 02 41 51 80 04.

Consultez les possibles modifications du parcours
en scannant le QR-Code.



Cotation de l'itinéraire : Les pictogrammes permettent de choisir une randonnée adaptée à ses capacités.

Picto 1 = Effort ; picto 2 = Technique (présence ou non d'obstacles) ; picto 3 = Risque (accidents liés à la configuration des lieux).

Cotation : 1-Facile ; 2-Assez facile ; 3-Peu difficile ; 4-Assez difficile ; 5-Difficile.



À DÉCOUVRIR EN CHEMIN

- Château de Saumur : Saumur
- Musée de la Cavalerie de Saumur : Saumur
- Les Jardins du Puygirault : Saumur
- Ville d'Art et d'Histoire : Saumur
- La Loire, le Thouet
- Maisons de bulles (parcours découverte, dégustations) : Saint-Hilaire-Saint-Florent
- Le Cadre Noir : Saint-Hilaire-Saint-Florent
- Vestiges romains, oppidum (ancien camp romain) : Chênehutte-Trèves-Cunault
- Tour de Trèves : Chênehutte-Trèves-Cunault
- La Cave aux Moines : Chênehutte-Trèves-Cunault
- Église Prieurale Notre-Dame de Cunault : Chênehutte-Trèves-Cunault
- Réserve naturelle régionale Étang et boisements de Joreau : Gennes-Val-de-Loire
- Cave aux sculptures : Denezé-sous-Doué (Gennes-Val-de-Loire)
- Village - Musée Troglodytique : Louresse-Rochemenier
- Musée aux Anciens Commerces : Doué-la-Fontaine (Doué-en-Anjou)
- Roseraie Foullon : Doué-la-Fontaine (Doué-en-Anjou)
- Collégiale du Puy-Notre-Dame : Le Puy-Notre-Dame
- Abbaye royale de Fontevraud : Fontevraud-l'Abbaye
- Confluence de la Vienne et de la Loire, panorama : Candes-Saint-Martin
- Parc Naturel Régional Loire Anjou Touraine
- Château de Montsoreau - Musée d'art contemporain : Montsoreau
- Champignonnière Le Saut aux Loups : Montsoreau
- Maison du Parc Naturel Régional : Montsoreau
- Village des Métiers d'Art : Turquant
- Troglodés des pommes tapées : Turquant
- Clos-d'Entre-les-Murs : Parnay
- Habitats troglodytiques
- Petites Cités de Caractère : Chênehutte-Trèves-Cunault, Le Puy-Notre-Dame, Montreuil-Bellay, Montsoreau, Turquant
- Nombreux domaines viticoles : consulter le site www.vins-de-saumur.com



À DÉCOUVRIR ALENTOUR

- Musée du Champignon : Saumur
- Musée des Blindés : Saumur
- Pierre et Lumière : Saumur
- Maison des Vins d'Anjou et de Saumur : Saumur
- Distillerie Combier : Saumur
- Maisons de fines bulles : Saint-Hilaire-Saint-Florent
- Mégalithes (dolmens, menhirs) : Gennes-Val-de-Loire
- Le Mystère des Faluns : Doué-la-Fontaine (Doué-en-Anjou)
- Roseraie Les Chemins de la Rose : Doué-la-Fontaine (Doué-en-Anjou)
- La Sablière - Site troglodytique : Doué-la-Fontaine (Doué-en-Anjou)
- Distillerie Terre de Rose : Doué-la-Fontaine (Doué-en-Anjou)
- Troglodytes et Sarcophages : Doué-la-Fontaine (Doué-en-Anjou)
- Bioparc : Doué-la-Fontaine (Doué-en-Anjou)
- Cave vivante du Champignon : Vaudelnay
- Château de Montreuil-Bellay : Montreuil-Bellay
- Château de Brézé : Brézé (Bellevigne-les-Châteaux)
- Nombreux domaines viticoles : consulter le site www.vins-de-saumur.com



© Yves Postec

Tour de Trèves



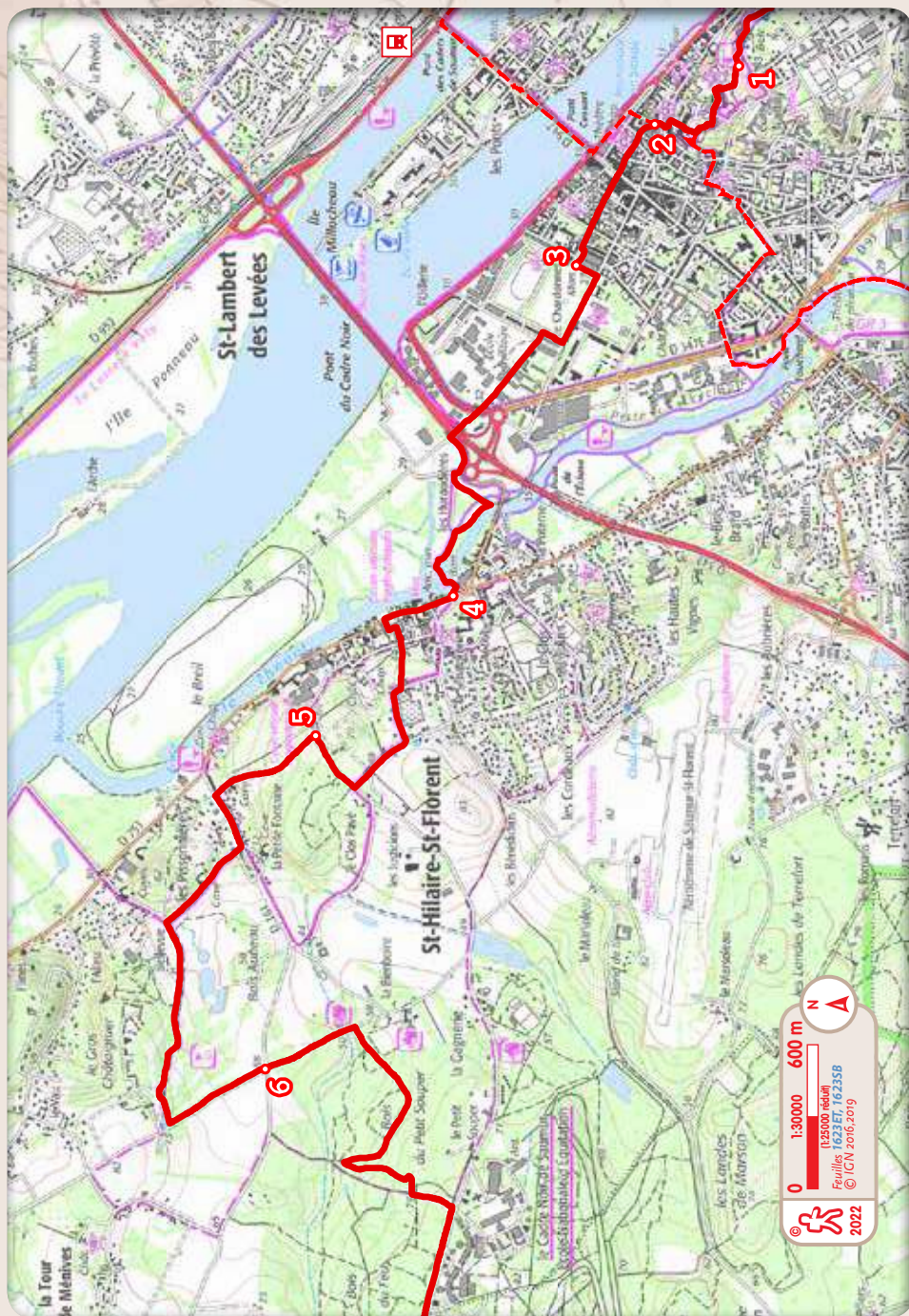
© Frédéric Ayroulet - Collectif F4

Mystère des Faluns à Doué-la-Fontaine



© Vincent Detheline - Collectif F4

Château de Montreuil-Bellay



De Saumur à Chênehutte

16 km

4 h



À Saumur >

1 Du parking du château, emprunter les deux passerelles pour rejoindre et traverser le château (👁 > [panorama sur la Loire et les ponts](#)). À sa sortie, par le pont Dormant, prendre l'allée de droite, en direction du centre-ville. Poursuivre dans la même direction et traverser la place Saint-Pierre.

2 Laisser sur la droite la rue de la Tonnelle et remonter les rues piétonnes sur 650 m avant d'atteindre la place du Chardonnet. 👁 > [Musée de la cavalerie](#).

3 Contourner celle-ci sur la gauche et rejoindre les bâtiments juste en face.

Entre deux bâtiments, emprunter la route de gauche passant, plus loin, entre le manège Marguerite et une stèle. Continuer tout droit sur 350 m, passer sous deux ponts routiers. Au deuxième, prendre sur la gauche l'allée goudronnée qui rejoint le rond-point du Carrousel.

Sur quelques mètres, suivre la rue de la Prairie-du-Godet avant de s'engager dans le chemin de gauche et rejoindre les bords du 👁 > [Thouet](#). Longer cette rivière jusqu'à la passerelle conduisant à l'entrée de Saint-Hilaire-Saint-Florent. La traverser.

4 Remonter sur la droite la rue Maurice-Ackerman. 👁 > [Caves viticoles troglodytiques, maisons de vins de fines bulles](#). À hauteur d'un parking réservé à la clientèle de la cave, prendre à gauche la ruelle de la Rue Haute et rejoindre la rue de Bodman. Contourner le cimetière, bifurquer à droite rue des Sables et rejoindre la rue du Porteau.

5 Après le feu tricolore, suivre sur la gauche le chemin encaissé, atteindre la route et poursuivre à gauche. Emprunter, sur la droite, le chemin de Beauchêne avant de rejoindre le 👁 > [golf](#). Le traverser par le chemin principal, puis le longer en tournant à gauche.



© Claudie Gratton

Bords du Thouet



6 Longer puis suivre la route sur 400 m avant d'entrer, à droite, sur une piste forestière. Traverser le Bois du Petit Souper sur 2 km. **Attention aux jours de chasse. Bien suivre le balisage. Chemin sensible en période d'intempéries (⚠).**

Longer les installations de l'œil > **IFCE - Le Cadre Noir** sur une allée parallèle à la route. Pénétrer de nouveau dans le bois par la droite et cheminer sur 500 m.

7 À l'intersection en T, pivoter à gauche, couper la route D 161 et traverser Villemolle tout droit. À la sortie, au carrefour, bifurquer à gauche vers les bois.

8 À l'orée du bois, partir à gauche sur le large chemin qui traverse le bois. Laisser une large voie à droite et poursuivre.

9 Tourner à droite. Au carrefour suivant, prendre la route en face sur 700 m jusqu'à Sainte-Radegonde. Emprunter le chemin à gauche sur 1 km. À la route, continuer tout droit et, au carrefour suivant, tourner à droite sur la route descendant à Chênehutte. Emprunter à gauche la D 751 sur 200 m.

FAUNE ET FLORE, GÉOGRAPHIE

LA LOIRE, UN FLEUVE RESSOURCE

La Loire serpente et modèle le paysage de l'Anjou sur 130 km, au fil des crues et des décrues. Cette dynamique fluviale crée des conditions de vie très particulières pour la biodiversité. Elle a façonné les villages et les activités de la région.

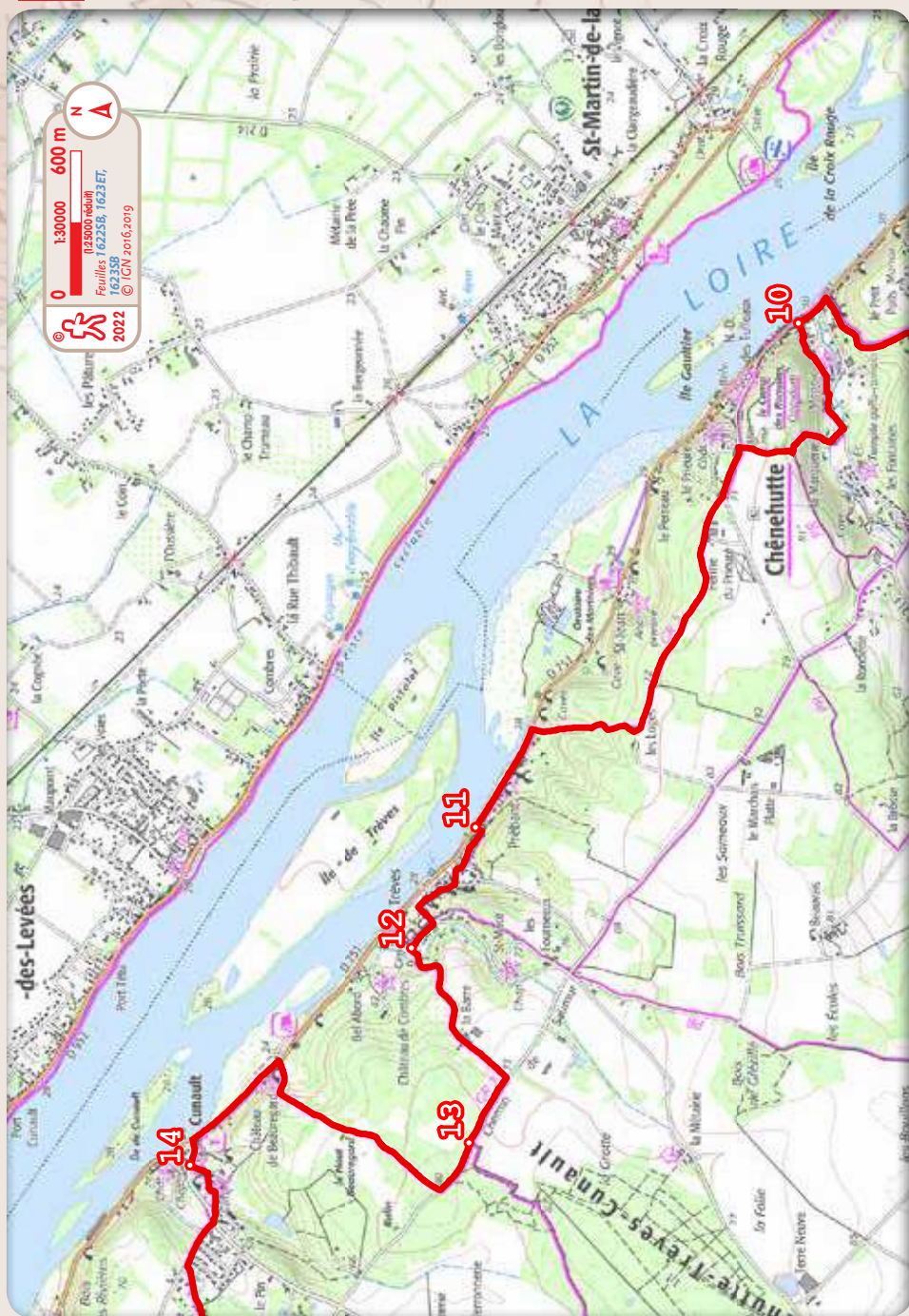
Sous le règne de Louis XIV, la Loire était une véritable voie royale. Toute marchandise y transitait (tuffeau, chaux, chanvre, vin...), vers la Méditerranée ou l'Atlantique. Pour le seul Anjou, pas moins de quarante ports de ville, village, sont construits ou reconstruits entre 1836 et 1891. Jusqu'à l'arrivée du chemin de fer en 1851 ...

Inscrite au Patrimoine Mondial de l'Unesco depuis 2000 (de Sully-sur-Loire à Chalonnes-sur-Loire), la Loire est un puits de biodiversité floristique et faunistique. C'est un lieu privilégié pour

les oiseaux (migrateurs ou nicheurs). La sterne pierregarin, par exemple, s'installe en colonies et creuse son nid à même le sable, sur les îles et bancs de la Loire. Ces derniers sont interdits d'accès d'avril à août afin de protéger les poussins des piétinements humains.

La Loire est souvent nommée le dernier fleuve sauvage en Europe. Bien que traversant des paysages somptueux et des milieux très riches, cette appellation paraît un peu excessive. En effet, depuis bien longtemps, des aménagements ont été créés pour favoriser la navigation de la marine marchande et protéger les habitants des crues, comme la levée de la Loire.

La Loire est imprévisible (courants et sables mouvants), il est formellement interdit de s'y baigner.



De Chênehutte à Cunault

6,9 km

1 h 45



À Chênehutte >

> Chênehutte possède de nombreux vestiges gallo-romains. Église ^{xl^e} siècle.

10 Quitter Chênehutte par le chemin du Châtelier montant à gauche. Poursuivre par le sentier et la route, puis partir à droite vers la Marquerie. Grimper le raidillon > **ancien camp romain**. Au cimetière, suivre la route à gauche sur 200 m. Dans le virage, continuer par le chemin en face. Avant les Loges, descendre à droite par le chemin creux vers la Loire et gagner Préban. Emprunter à gauche la D 751 sur 300 m.

> Préban : cave aux Moines (6 km de galeries, champignons, escargots).

11 À Préban, quitter la D 751 et prendre à gauche une suite de petites rues pittoresques (> **manoir et écuries de la Cour Condé - ^{xvi^e} siècle**) pour atteindre la > **Tour de Trèves (^{xv^e} siècle)**.

12 Monter sur le plateau par le chemin de la Barre. Déboucher sur une petite route (chemin de Saumur) et la suivre à droite, entre champs et prairies, sur 400 m.

13 Continuer tout droit par le chemin de Saumur sur 250 m, puis, par un chemin à droite, descendre vers la Loire et le camping. Suivre la D 751 à gauche sur le large accotement et gagner à gauche l' > **église prieurale (^{xi^e} siècle)** de Cunault.

ÉCONOMIE, GASTRONOMIE, TRADITIONS

LE "CHAMPIGNON DE PARIS", UNE STAR SAUMUROISE

Sa culture s'est d'abord développée dans les sous-sols parisiens. Elle devient un obstacle à la construction du métro. La production est délocalisée en Val de Loire à la fin du ^{XIX^e} siècle, au moment où l'exploitation du tuffeau décline et libère des kilomètres de galeries souterraines. Les champignons y apprécient le taux d'humidité ambiant (80 %). Si, dans les maisons de culture, les températures sont maintenues entre 16°C et 19°C, dans les cavités, elles varient mais peuvent être maîtrisées par les champignonnistes.

Les champignons poussent sur des blocs

de compost : un mélange de paille de blé et de fumier de cheval (le cheval, omniprésent dans le Saumurois, fournit cette ressource indispensable) enrichi en mycélium. En France, on cultive essentiellement du champignon de Paris car chaque variété a besoin d'un compost spécifique. On ajoute ensuite la terre de gobetage, un mélange de tuffeau et de tourbe, ou de chaux et de tourbe, pour donner du goût. Les champignons frais sont cueillis manuellement. Pour la conserve, le champignon est cueilli de manière automatique. Le Saumurois produit à lui seul plus de 50 % de des champignons de Paris !



De Cunault à Gennes


4 km

1 h



À Cunault >

14 À Cunault, monter par la route de Doué, puis par la rue Notre-Dame à gauche, et enfin par la rue du Cadran à droite. Au carrefour, continuer en face, puis obliquer à gauche dans la rue de la Sablière, qui devient une allée en grave-ciment. L'emprunter jusqu'au bout. Au carrefour, prendre à droite la sente longeant la route (chemin de Saumur). Suivre le chemin sur 75 m et rentrer dans le bois par la droite.

Continuer en serpentant à travers la forêt, longer le mur d'enceinte du château de la Roche-Froissard sur 250 m, puis tourner à droite. Continuer le sentier dans la forêt en suivant bien le balisage.  > **Point de vue sur la Loire**. Le sentier sinue pendant 1 km. Près d'une maison isolée entourée d'une prairie (lieu-dit la Grange), tourner à droite pour rejoindre la route (chemin de Saumur).

> **Centre-ville de Gennes à 1,9 km : poursuivre à droite sur le GR® 3.**




De Gennes à Rochemenier

15,8 km

4 h



À Gennes >

15 Entrer dans le bois en face par une petite sente. Vous entrez dans la  > **réserve naturelle de l'étang et boisements de Joreau (attention aux jours de chasse )**. Serpenter en suivant le balisage et tourner à gauche vers l' > **étang de Joreau**.

16 Emprunter le chemin en face. Virer à droite, puis à gauche en épingle. Bifurquer sur le sentier à droite, puis légèrement à gauche. Plus loin à l'intersection, prendre le sentier en face et rejoindre la route.



© Yves Pasier

Église prieurale à Cunault



17 L'emprunter quelques mètres sur la gauche puis prendre à droite vers les Roches. Tourner à gauche puis à droite à 50 m. Passer les Roches (👁 > **caves troglodytiques**) et poursuivre sur le chemin de terre en face.

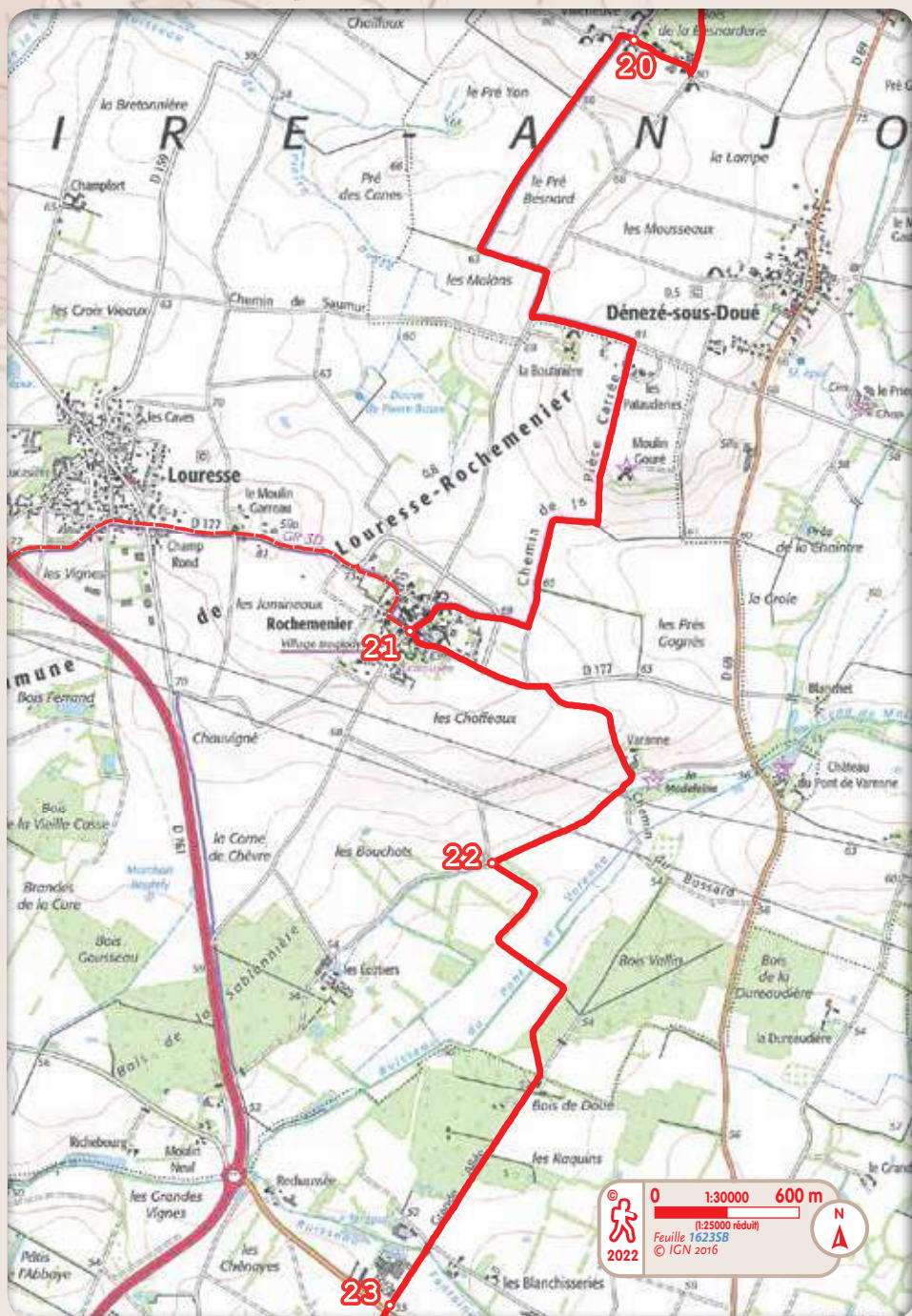
18 À Milly, laisser l'église sur votre droite et continuer en face (👁 > **château**). Filer jusqu'à la sortie du village. Suivre le chemin en face, sur toute sa longueur. Arrivé à la route, tourner à gauche, puis à droite sur le sentier. **Traverser la D 69** (⚠) et prendre le chemin de la Coulée des Faulx. Continuer le sentier tout droit jusqu'à une patte d'oie.

19 À l'intersection, obliquer sur le chemin à gauche. Descendre jusqu'au hameau de Villeneuve, en alternant portions de routes et de chemins. Traverser le hameau.



© Frédéric Aymulet - Collectif F4

Village troglodytique à Rochemenier



20 À la sortie, prendre le chemin à gauche sur 1 km. Tourner à gauche, emprunter la route à droite sur 250 m, puis se diriger à gauche et poursuivre sur environ 400 m. Tourner à droite vers les Patauderies. Après le lieu-dit, suivre le chemin, passer à proximité du moulin Gouré et continuer jusqu'au bout du chemin de la Pièce Carrée. Traverser la D 177 et emprunter, en face, la rue du Moulin jusqu'au bourg de Rochemenier.

De Rochemenier à Soulangier (Doué-la-Fontaine)

6,5 km

1 h 40



À Rochemenier >

21 Au carrefour, prendre à gauche et passer entre l'église et le > Village-Musée troglodytique. Continuer sur la route sur environ 600 m, puis tourner à droite en direction de Varanne. À Varanne, laisser l'église en ruine sur votre gauche et continuer sur le chemin de droite longeant le ruisseau.

22 Au bout du chemin, emprunter la route à gauche pour rejoindre la D 83.

GÉOLOGIE, HISTOIRE

DES HABITATIONS CREUSÉES DANS LA ROCHE

Le tuffeau est une roche sédimentaire formée il y a plusieurs millions d'années (Crétacé) par le dépôt d'alluvions transportées par les rivières vers la mer. Les particules fossiles se cimentent entre elles. On le reconnaît par sa couleur claire et sa texture veloutée.

C'est une roche poreuse, ce qui la rend à la fois légère et solide. Elle fut rapidement plébiscitée pour tous types de constructions : maisons, églises, châteaux, loges de vigne... Les sculpteurs peuvent aussi s'y exprimer car cette roche tendre est facile à travailler.

Pour extraire le tuffeau, les carriers creusaient des galeries dans le coteau. Des centaines de kilomètres de galeries s'étalent sous vos pieds. Les anciennes carrières furent très souvent utilisées comme habitations, notamment en flanc

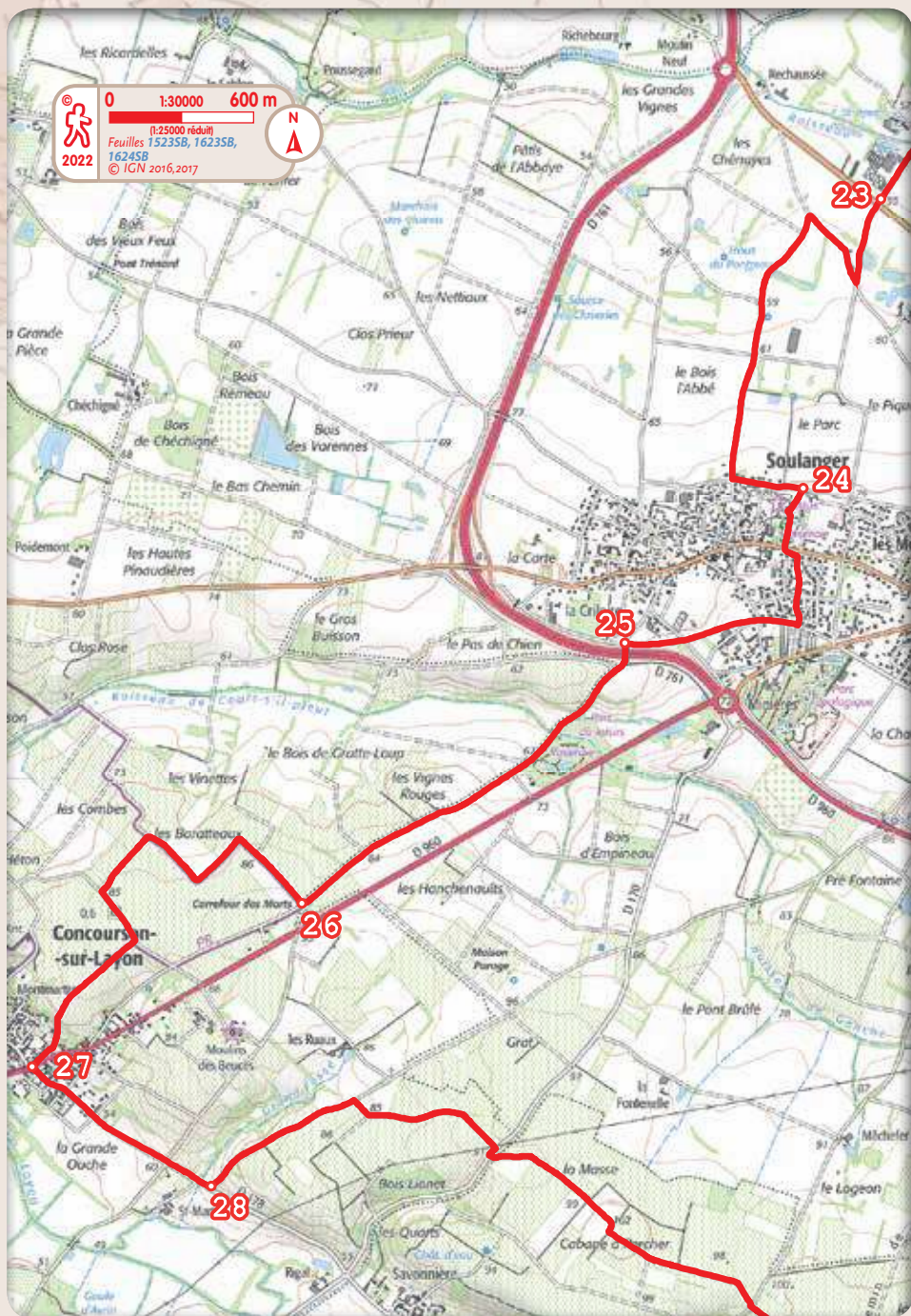
de falaise. C'est entre Dampierre-sur-Loire et Montsoreau que le "troglodytisme de coteau" a été le plus couramment adopté, avec plusieurs étages de cavités.


On retrouve des habitats troglodytiques à Rochemenier et à Doué-la-Fontaine. Dans ce secteur, les hommes utilisaient le falun (roche composée de débris de coquillages) pour amender les sols. Ils ont ensuite habité les carrières d'extraction, les falunières. Cela donne des habitations étonnantes à admirer ou visiter.



© Frédéric Ayrault-Collectif F4

Village troglodytique de Rochemenier





23 La traverser et poursuivre sur la route en face sur environ 300 m. Bifurquer à droite dans le chemin des Vaujours. Poursuivre sur le chemin de terre en restant bien à gauche. Prendre la route en face jusqu'au prochain carrefour et tourner à gauche, sur le chemin du Lavoir, pour rejoindre le parking du  > **musée aux Anciens Commerces**.

De Soulangier (Doué-la-Fontaine) à Concourson-sur-Layon

5,2 km

1 h 20

À Doué-la-Fontaine >          

24 Rejoindre l'entrée du  > **musée**. Pénétrer dans la cour et emprunter la grande allée sur la gauche. Traverser la  > **roseraie Foullon** et rejoindre le grand portail. Traverser la route et prendre, en face, l'allée piétonne sur 400 m. À son extrémité, suivre la route de droite. Traverser plusieurs carrefours.

25 Franchir sur la gauche le pont surplombant la D 761. Filier tout droit, longer un parc de loisirs puis une roseraie et continuer sur un chemin jusqu'à une patte d'oie.

26 Prendre le chemin de droite ( > **panorama sur le vignoble douessin**) serpentant entre les parcelles jusqu'à une route. L'emprunter à gauche sur 250 m. Au pin maritime, s'engager à droite sur 600 m et rejoindre Concourson-sur-Layon.  > **Habitats troglodytiques**.

De Concourson-sur-Layon au Puy-Notre-Dame

13 km

3 h 15

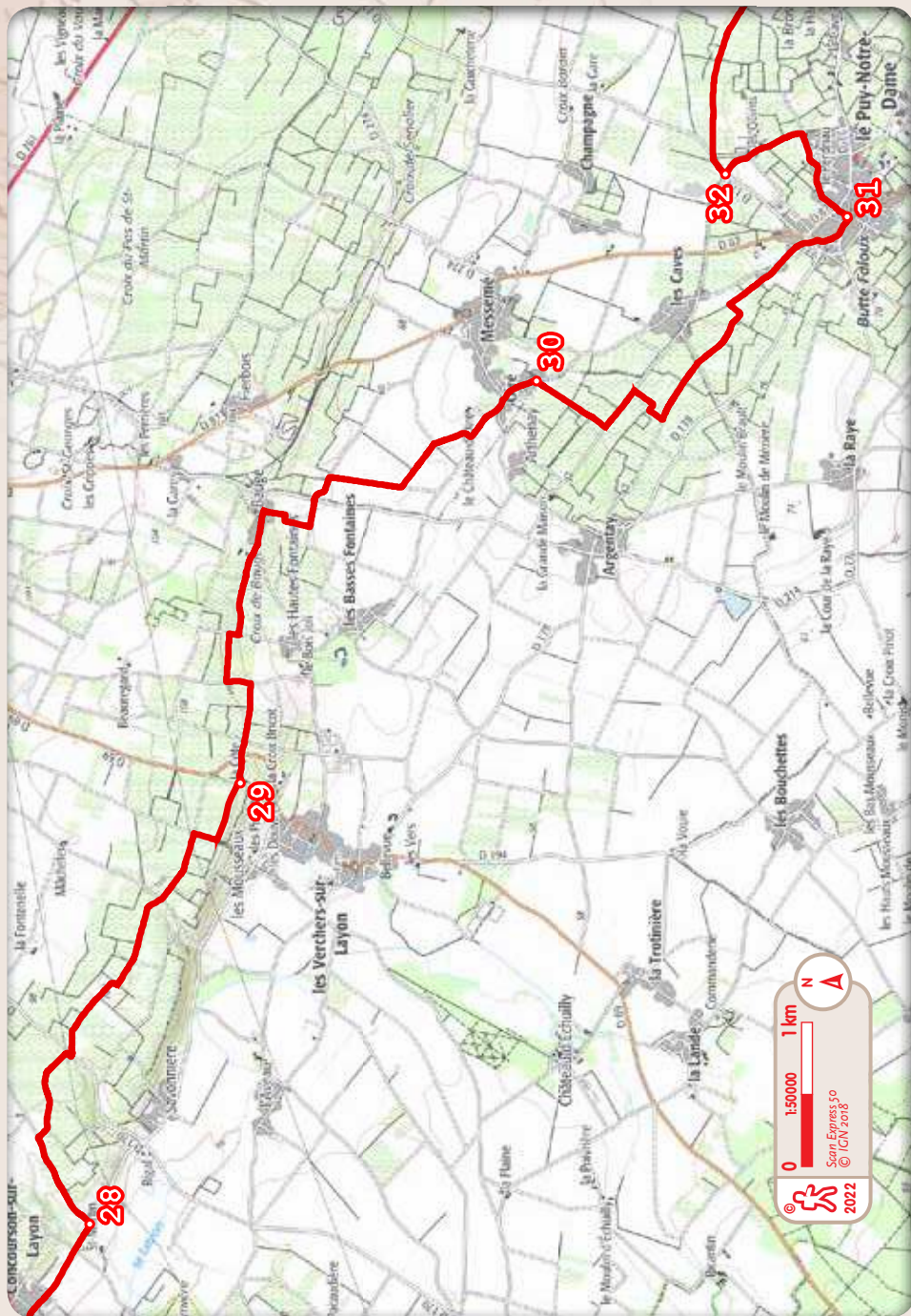


À Concourson-sur-Layon >  


27 Traverser la route principale (D 960) et se diriger vers les Verchers-sur-Layon par la D 178.




© Yves Paslec



28 Après le calvaire, poursuivre sur la gauche vers les Ruaux. Peu avant le lieu-dit et le sommet du vallon, bifurquer à droite et suivre, sur 3,5 km, le chemin traversant des parcelles de vigne à perte de vue, jusqu'au lieu-dit la Côte.

29 Traverser la D 69 et poursuivre dans les vignes pour rejoindre le  > **château de Baugé**. Prendre le chemin face à la propriété et continuer jusqu'à Oiré.

30 À la sortie du village, près du transformateur, remonter sur la droite un large chemin herbeux conduisant, à travers les vignes, au pied de la  > **collégiale du Puy-Notre-Dame**.

GASTRONOMIE, HISTOIRE

UN VIGNOBLE HISTORIQUE

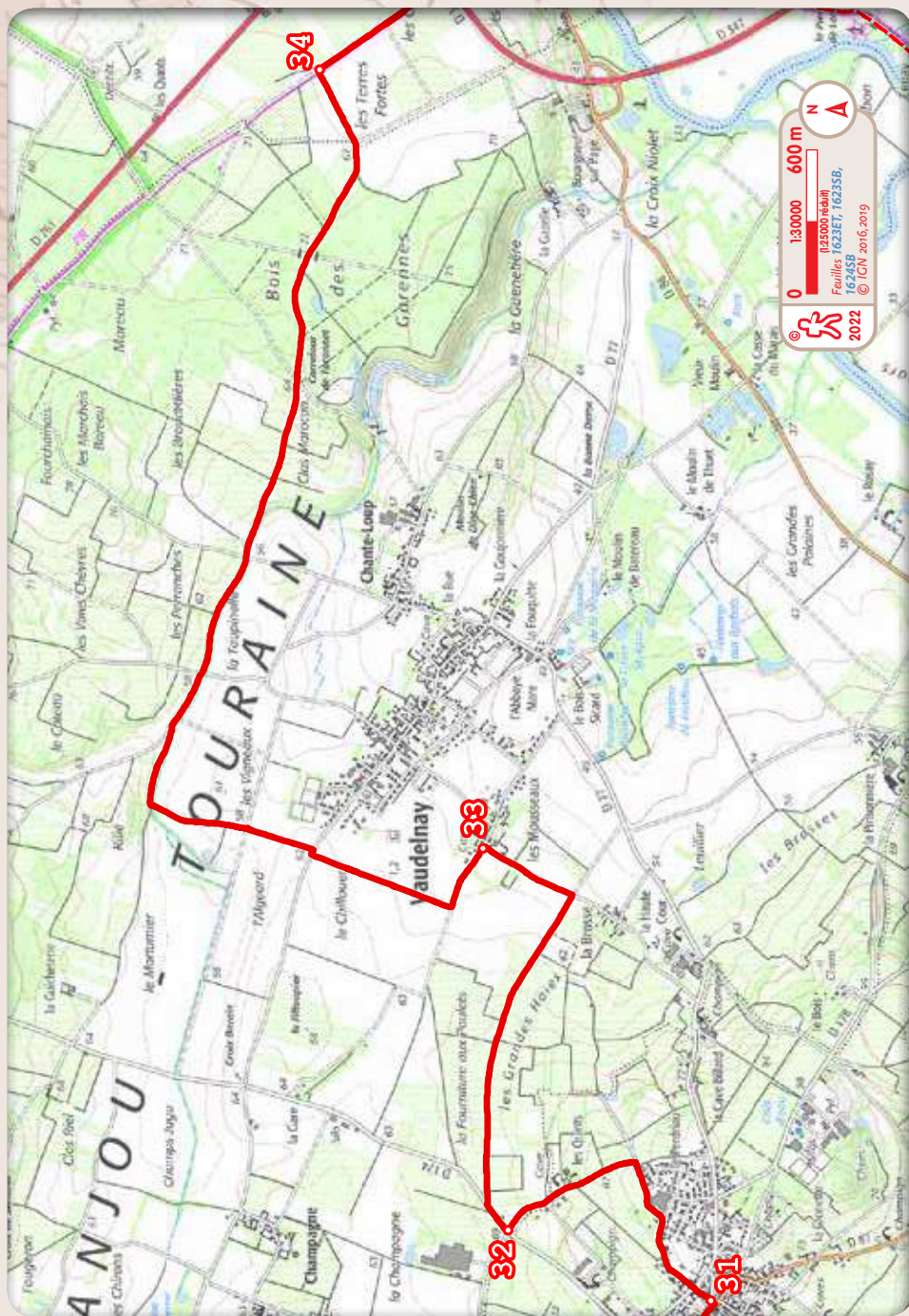
Le berceau de la vigne sauvage (la lambrusque) se trouve dans le Caucase et date d'environ 8000 ans. Il faut attendre le I^{er} siècle de notre ère pour que les Romains introduisent la vigne en Gaule et le III^e siècle pour qu'elle s'implante dans le Val de Loire. Les vignes sont plantées au bord de la Loire afin de transporter le vin par bateaux.

Le Moyen-Âge marque une période de grande expansion des vignobles : besoins pour la messe et pour les banquets. Les religieux jouent un rôle privilégié dans ce développement puisque chaque monastère, abbaye, prieuré a son clos de vigne. Erudits, les moines sélectionnent alors les cépages (variétés) que l'on connaît aujourd'hui. Henri II Plantagenêt devient roi d'Angleterre en 1154. Il amène les vins d'Anjou avec lui et ceux-ci sont servis à la cour pendant près d'un millénaire.

Aux XVI^e et XVII^e siècles, le vignoble s'étend des bords de Loire vers ses affluents. A la même époque, les Hollandais développent le commerce des vins d'Anjou dans leur pays.

A la fin du XIX^e siècle, le vignoble est ravagé par la crise du phylloxera (un insecte apporté d'Amérique par accident). En dix ans, la quasi-totalité des vignes sont arrachées. Après plusieurs années de recherche, c'est le début du greffage : on greffe un cépage français sur un pied de vigne américaine résistante. L'activité viticole redémarre. Les plants de vignes sont encore greffés aujourd'hui.

Actuellement, le vignoble d'Anjou-Saumur s'étend sur 20 000 hectares. Les vignerons du Saumurois y produisent des vins rouges, rosés, blancs et des vins de fines bulles. Vous pourrez les déguster dans les nombreux domaines qui jalonnent ce GR® de Pays.




Du Puy-Notre-Dame à Montreuil-Bellay

10,3 km

2 h 35



Au Puy-Notre-Dame >

31 Remonter les rues Notre-Dame et de l'Éperon. Traverser la route, **emprunter le passage protégé** () , suivre la rue du Perdriau qui rejoint et contourne la zone artisanale. À son extrémité, se diriger par la route de gauche vers l'ancien moulin des Quints. Continuer jusqu'au carrefour.

32 Après le transformateur électrique, au Stop, suivre la route sur la droite, puis, presque aussitôt, le chemin empierré qui traverse un plateau viticole et rejoint une route. Bifurquer à gauche jusqu'aux Mousseaux.

33 Contourner, à découvert, le village de Vaudelnay. Longer le stade, aboutir à un talus et continuer sur la droite, sur 2,5 km, le chemin au sommet du plateau. Traverser des zones viticoles et boisées et rejoindre un tronçon goudronné.

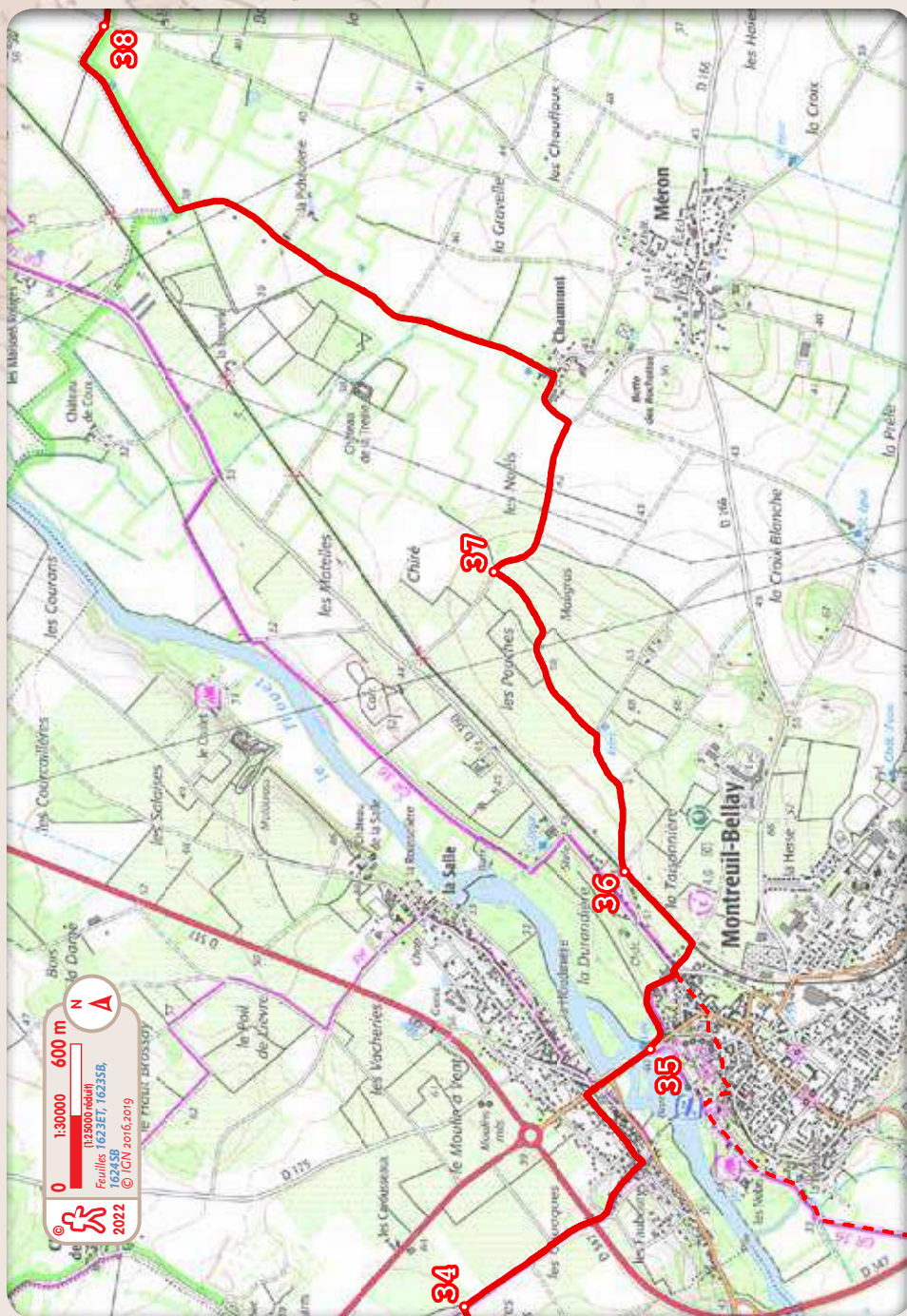
GASTRONOMIE, HISTOIRE

LE PUY-NOTRE-DAME

Cette Petite Cité de Caractère culmine à 106 m sur une butte de tuffeau. Elle prospère pendant plusieurs siècles grâce à l'activité religieuse et au commerce du vin. La collégiale Notre-Dame est bâtie aux XII^e et XIII^e siècles. D'une apparente austérité à l'extérieur, c'est en poussant le lourd vantail que s'offrent légèreté, luminosité et richesse sculptée de l'architecture intérieure. Elle est une combinaison réussie de deux influences régionales : le style gothique poitevin et le style gothique angevin dit aussi style Plantagenêt. Elle abrite une relique apportée, dit-on, au retour des Croisades au XII^e siècle : la Sainte-Ceinture de la Vierge. Son histoire est relatée en détails au sein de l'église. Dans le dédale des ruelles, on observe aussi un patrimoine architectural très riche :

- La douzaine de beaux logis en tuffeau du XVI^e siècle étaient destinés aux chanoines du Chapitre Royal.
- Les vestiges de l'enceinte faisaient du Puy-Notre-Dame l'une des 32 villes closes de l'Anjou.
- Les maisons de vigneron typiques, entièrement bâties en pierre de taille aux XVIII^e et XIX^e siècles, se composent d'un grand corps de logis sur cour avec puits, écuries, dépendances utiles souvent troglodytiques (cellier, pressoir...), hauts murs de clôture et porches monumentaux. L'activité viticole est toujours le premier secteur d'économie de la commune. Avec ses 1500 hectares de vignes et ses 27 vigneron, le Puy-Notre-Dame est la plus grande commune viticole du Saumurois.

Sources : Mairie du Puy-Notre-Dame et Office de Tourisme Saumur Val de Loire



34 Continuer sur la droite en direction de Montreuil-Bellay (👁 > collégiale et château). Passer sous un tunnel routier. Peu avant le Stop, prendre à gauche le chemin des Hautes-Rues avant de rejoindre, sur la droite, le pont franchissant 👁 > le Thouet. Le traverser.

De Montreuil-Bellay à Saint-Cyr-en-Bourg

14,2 km

3 h 35



À Montreuil-Bellay > 🏠 🌳 🛒 🍷 📶 🚗 📶 +

35 Après le pont, tourner à gauche en descendant la rue Gaston-Bonnefond et remonter jusqu'au carrefour. Prendre le chemin des Coutures. **Traverser la voie ferrée (bien refermer les barrières ⚠)** et partir à gauche. Longer la voie par la droite jusqu'au passage à niveau suivant.

36 Poursuivre à droite sur le chemin de Maligras (voie bitumée) jusqu'à la route.

37 Au carrefour, tourner à droite et rejoindre Chaumont. Dans le lieu-dit, tourner à gauche rue du Puits-de-la-Bosse. Continuer sur 1,8 km et, 100 m avant le panneau de chemin de fer, tourner à droite.

HISTOIRE, PATRIMOINE

ORIGINALITÉS DES CHÂTEAUX DU SAUMUROIS

Le château de Saumur

En 1589, sur commande du gouverneur de la ville, l'architecte-militaire italien Bartholomeo renforce les défenses du château en y construisant une enceinte selon un tracé à l'italienne (l'enceinte bastionnée que l'on voit aujourd'hui). Cette conception novatrice pour l'époque a été édifiée un siècle avant les ouvrages de Vauban !

Le château de Montreuil-Bellay

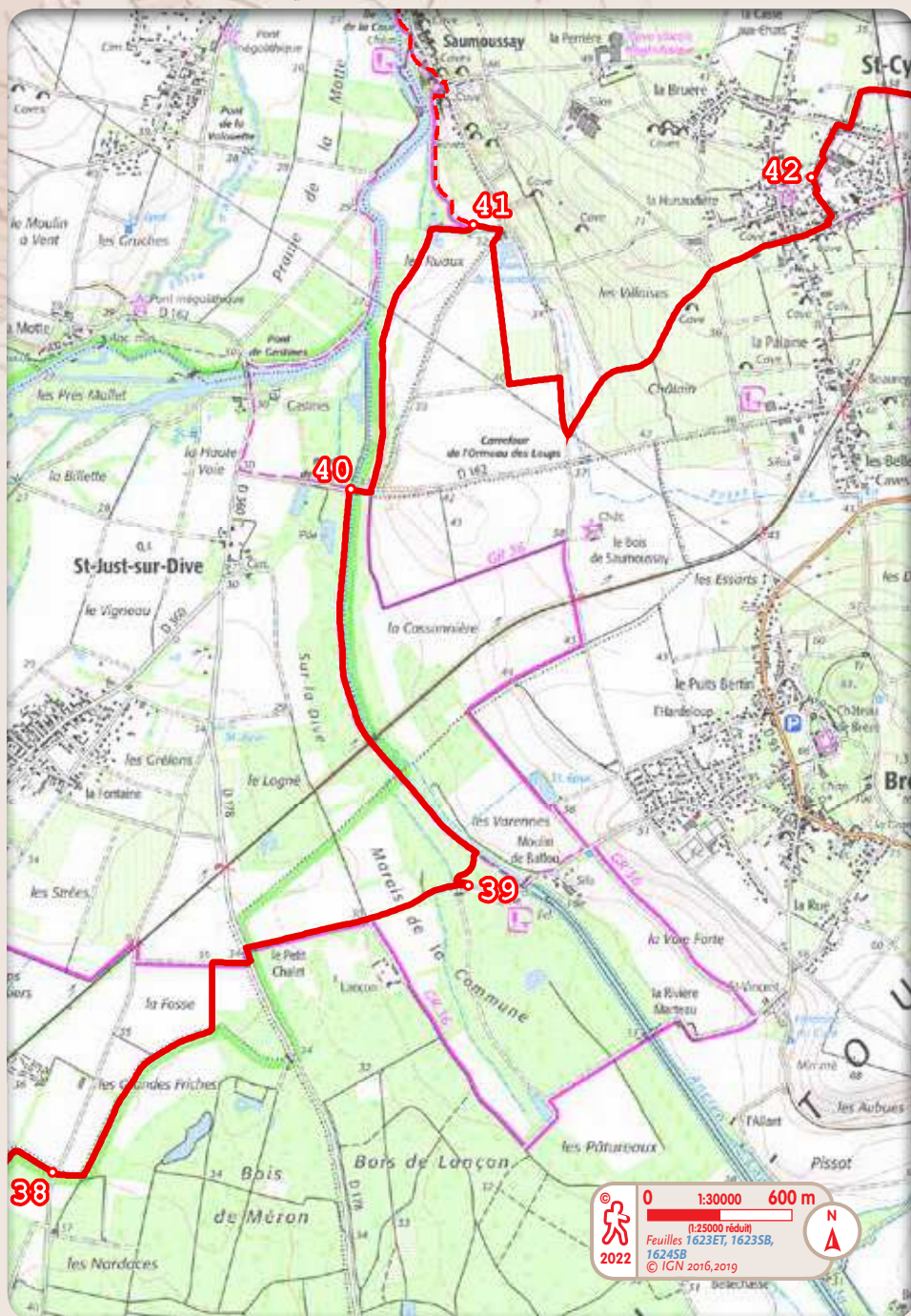
Avec ses 13 tours de défense et ses 600 mètres de remparts, il a des allures de forteresse imprenable ! Le château possède des pièces et des éléments architecturaux de renom, mais il surprend particulièrement par son escalier d'honneur majestueux. Les illustres occupants des lieux pouvaient le gravir à cheval !

Le château de Brézé

4 kilomètres de souterrains sont creusés sous le château et autour des fossés, entre 9 et 18 mètres de profondeur. Ils pouvaient servir de refuge en cas d'attaque et de siège. Autour des fossés, se trouvent de grandes pièces troglodytiques pour la vie quotidienne : boulangerie, glacière, magnanerie, conservation du vin...

Le château de Montsoreau

Entre 1845 et 1846, Alexandre Dumas écrit le roman *La Dame de Montsoreau*. Cette histoire d'amour - entre Louis Clermont, seigneur de Bussy d'Amboise et Diane de Méridor, épouse du comte de Montsoreau - se déroule sur fonds de conflits religieux et politiques. Son succès est immense : adaptation à l'opéra, au théâtre, au cinéma.



38 Traverser la route et se diriger à gauche, puis à droite vers la D 178. La longer quelques mètres sur la gauche, tourner à droite et filer sur 900 m.

39 Après le pont, emprunter la passerelle à gauche (👁 > sentier d'interprétation). Traverser la zone humide et rejoindre le canal de la Dive. Longer la Dive par la gauche sur 1,7 km.

40 Franchir le Pont de Saint-Just et prendre à gauche en direction des Ruaux.

41 Prendre deux fois à droite, puis à gauche quelques mètres plus loin, derrière le bassin de décantation. En haut de la côte (👁 > vue sur le château de Brézé), tourner à gauche. En arrivant à la route goudronnée, partir à droite. 250 m plus loin, obliquer à gauche pour rejoindre Saint-Cyr-en-Bourg. Emprunter la rue de la Clotière, filer dans la rue Foucault, puis tourner à gauche dans la ruelle des Dards. Remonter la ruelle et traverser le square. Déboucher sur la rue du Clos-de-l'Hôpital.

ÉCONOMIE, FAUNE ET FLORE, PATRIMOINE

DOUÉ-LA-FONTAINE, CAPITALE FRANÇAISE DE LA ROSE

Joseph François Foullon est l'Intendant militaire puis le Surintendant des Finances de Louis XVI. Il aménage sur la commune la fontaine avec lavoir et abreuvoir et le champ de foire nécessaire à l'expansion du commerce. Il développe surtout, avec l'aide éclairée d'un jardinier royal, la culture des roses qui fait aujourd'hui la réputation internationale de Doué-la-Fontaine. Les pépinières sont installées à Soulangier où il fait bâtir un château et planter 500 000 peupliers d'Italie. Les superbes écuries, seul élément restant du château aujourd'hui, abritent actuellement le musée aux Anciens Commerces.

Pas moins de 30 pépiniéristes situés sur la commune représentent 45% de la pro-

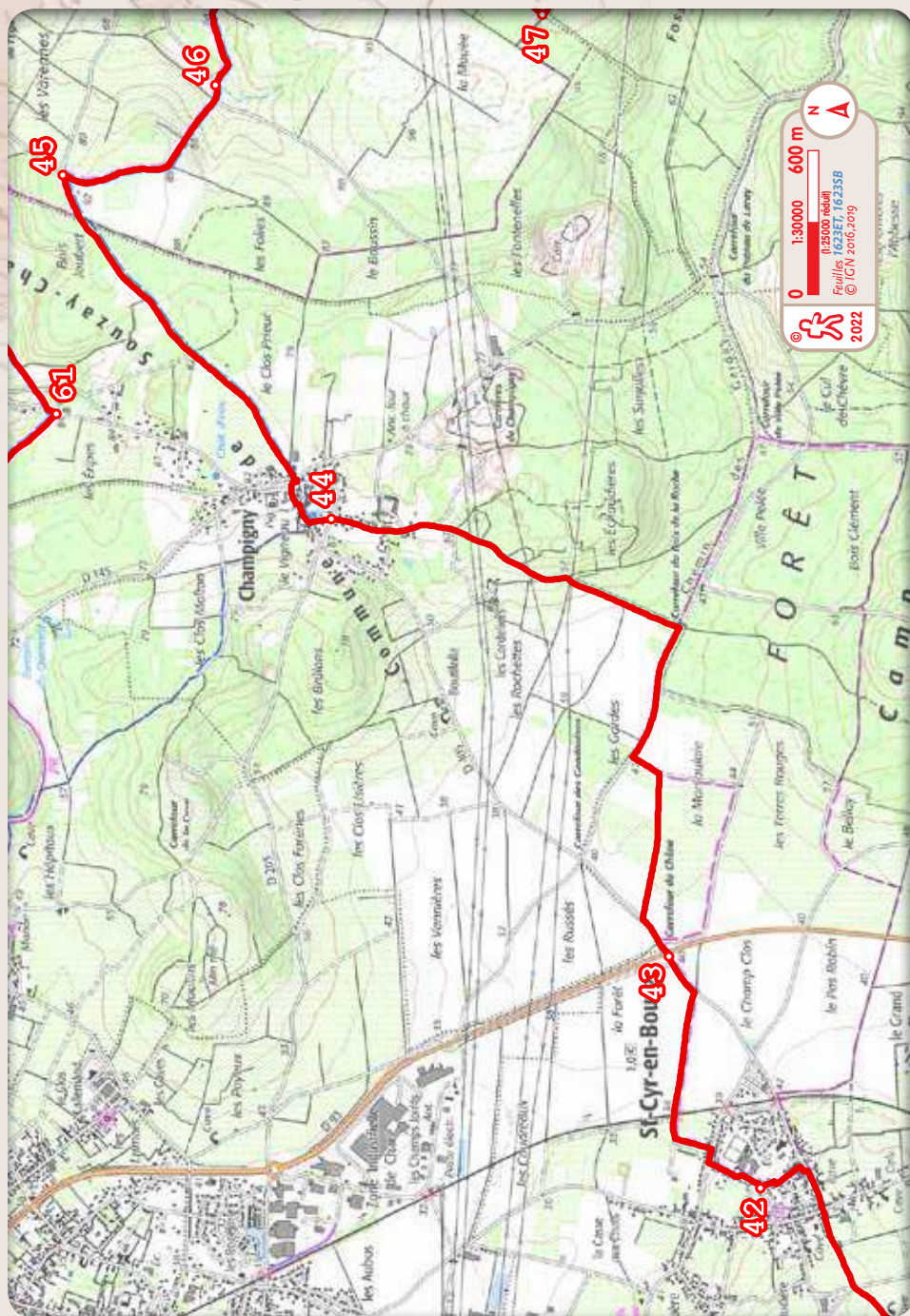
duction nationale de roses. Surnommée « cité des Roses », la ville est aujourd'hui le plus grand centre européen de plants de rosiers et l'un des premiers exportateurs européens de pieds de rosiers. Environ 7 millions de rosiers y sont produits annuellement.

Source : Office de Tourisme Saumur Val de Loire



© Aude Générative

Roseraie Foullon à Soulangier



De Saint-Cyr-en-Bourg à Fontevraud

17,4 km

4 h 15



À Saint-Cyr-en-Bourg >

42 Prendre la rue du Clos-de-l'Hôpital à droite. Traverser la route de Champigny, tourner à droite, faire 50 m, puis bifurquer à gauche. Contourner la parcelle de vignes jusqu'à la voie de chemin de fer. La traverser et continuer sur le chemin agricole. Tourner à gauche et suivre la route en direction de Champigny.

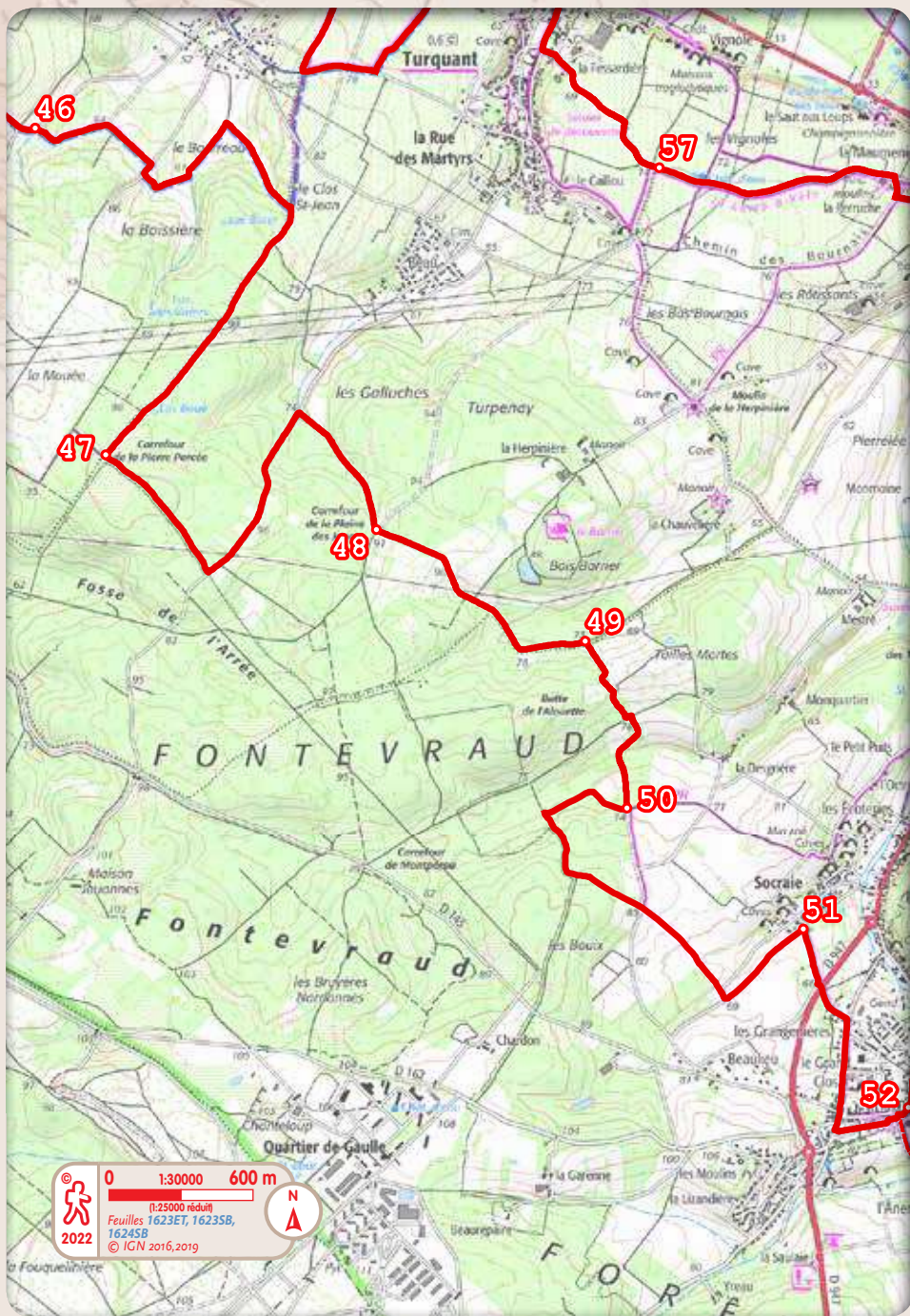
43 Traverser la route D 93. Tourner à droite en direction des vignes, puis à gauche en direction des Gardes. Au panneau, prendre à droite. Poursuivre en lisière de forêt tout droit, puis à gauche. Passer sous les lignes électriques. Obliquer à droite, longer le bois et poursuivre jusqu'à Champigny.

44 Emprunter la rue des Vignerons ( > **lavoir**) puis celle de l'Abreuvoir. Continuer rue de la Fontaine. Traverser la place de la Paleine et prendre en face le chemin en descente. Suivre le chemin en falun sur 2 km.

45  > **Belle vue sur la vallée de la Loire et l'église de Souzay.** Tourner à droite. Poursuivre légèrement à gauche sur le chemin goudronné.



© Claude Gratin



46 Avant le bosquet, quitter la route par la droite et suivre le chemin. À l'extrémité, tourner à droite puis à gauche un peu plus loin. Continuer le chemin pendant 2,2 km jusqu'au lieu-dit Carrefour de la Pierre Percée.

47 Obliquer à gauche au carrefour et cheminer en forêt jusqu'à la route. Tourner de nouveau à gauche et suivre la route sur 1 km. Juste avant le virage, prendre à droite et continuer jusqu'au carrefour de la Plaine des Joncs.

48 Poursuivre en face. Après un passage à découvert, cheminer de nouveau en forêt jusqu'à la cote 77.

49 Prendre le chemin de droite et gagner la route à travers la forêt.

50 Laisser la route en tournant à droite dans les bois, avant de la rejoindre de nouveau. Descendre sur le chemin en face au milieu des champs. Après 50 m de route bitumée, aller à gauche. Poursuivre jusqu'au lieu-dit la Socraie.

De Fontevraud-l'Abbaye à Montsoreau

8,1 km

2 h 05



À Fontevraud >

51 Tourner à droite, traverser la route D 947 et entrer dans Fontevraud-l'Abbaye. Descendre la rue des Granges-Asnières, puis bifurquer à droite rue Perdrielles jusqu'à l'avenue du 11 novembre 1918.

Prendre à gauche la rue du 8 mai 1945 et descendre l'allée Sainte-Catherine (👁 > [église Saint-Michel](#)). Déboucher place des Plantagenêts.

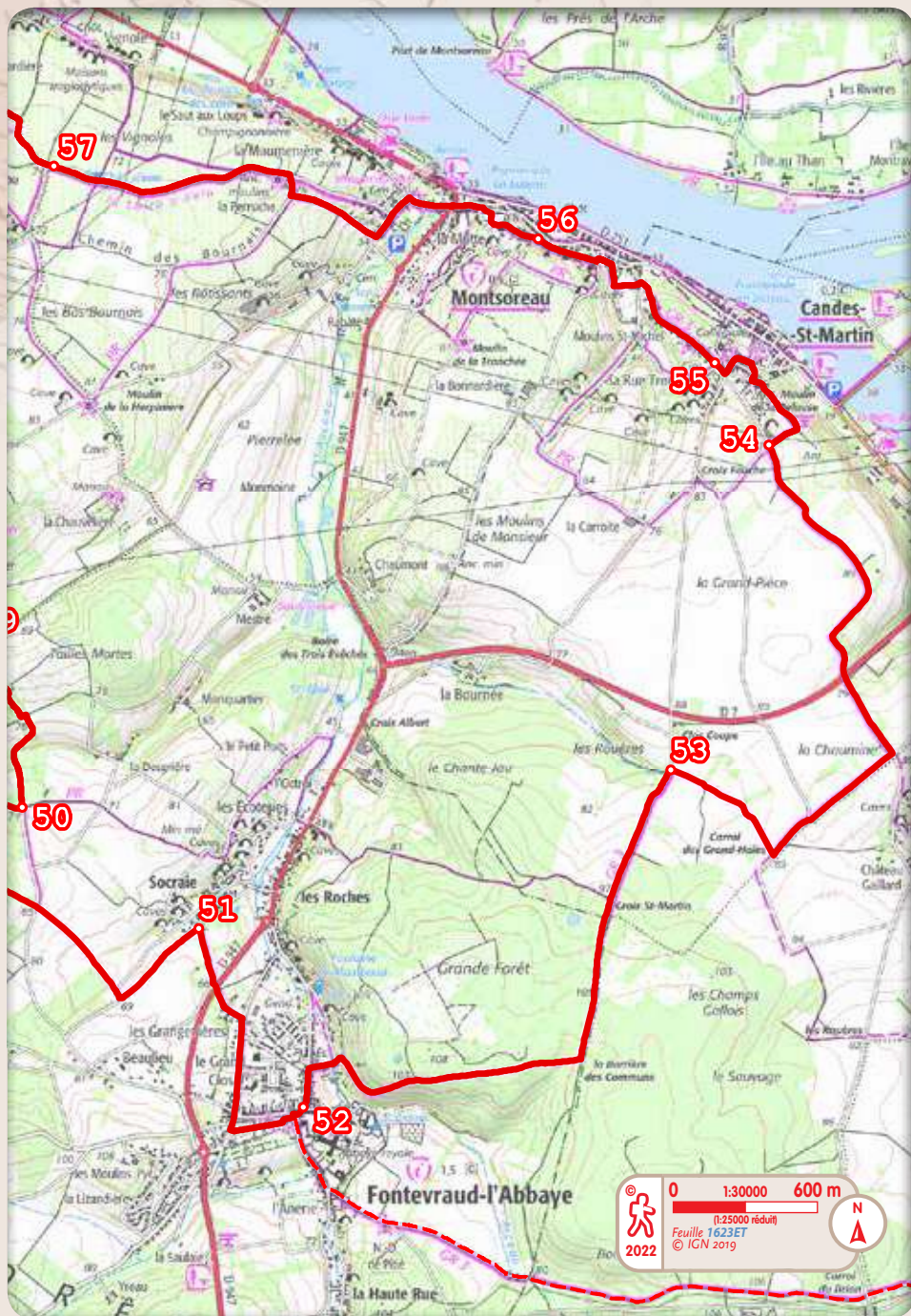
👁 > Fontevraud constitue un haut lieu de la chrétienté en Occident avec son plus vaste ensemble monastique. Fondée au XII^e siècle par Robert d'Arbrissel, l'abbaye compta près de 5 000 moines en 1245. Visiter l'église, la cuisine romane, la nécropole des Plantagenêts, la lanterne des morts et l'église Saint-Michel. Inauguré en 2021, le musée d'Art Moderne de Fontevraud se situe dans un bâtiment de l'Abbaye du XIII^e siècle.



© Claude Graton






© Claude Graton



52 Arrivé devant l'entrée de l'abbaye, prendre l'avenue Rochechouart sur 200 m. Descendre à droite par la rue Saint-Mainboeuf dans le vallon, puis grimper dans la forêt. Tourner à gauche en lisière, passer plusieurs intersections et arriver dans une petite dépression, à l'angle d'un bois.

53 Au fond du vallon, à hauteur d'une borne de Saint-Martin, s'engager à droite sur le chemin herbeux. Au croisement en T, près d'une autre borne de Saint-Martin, virer à gauche. Laisser une première route à gauche et prendre la seconde à gauche en direction de Candes-Saint-Martin. **Traverser la route** (⚠) et continuer jusqu'au niveau des lignes électriques.

54 Prendre à droite la route qui conduit vers les ruines du moulin de la Pelouse.  > **Panorama sur la confluence de la Loire et de la Vienne**. À son niveau, tourner à gauche dans une petite rue pavée pour accéder au centre de Candes-Saint-Martin. Descendre le chemin du Tire-Jarret. À la route, tourner à gauche et monter vers le cimetière.

55 Sur la place, prendre à droite la rue du Puits-Saint-Michel, puis continuer par l'impasse bordée de ruines de  > **moulins caviars (à vent)** descendant vers Montsoreau. Prendre en face le chemin René-Boylesve, puis à droite la ruelle des Ouches et, à gauche, la rue de l'Église-Saint-Michel. Continuer par le chemin du Coteau en direction du  > **château de Montsoreau**.

De Montsoreau à Turquant


3,6 km

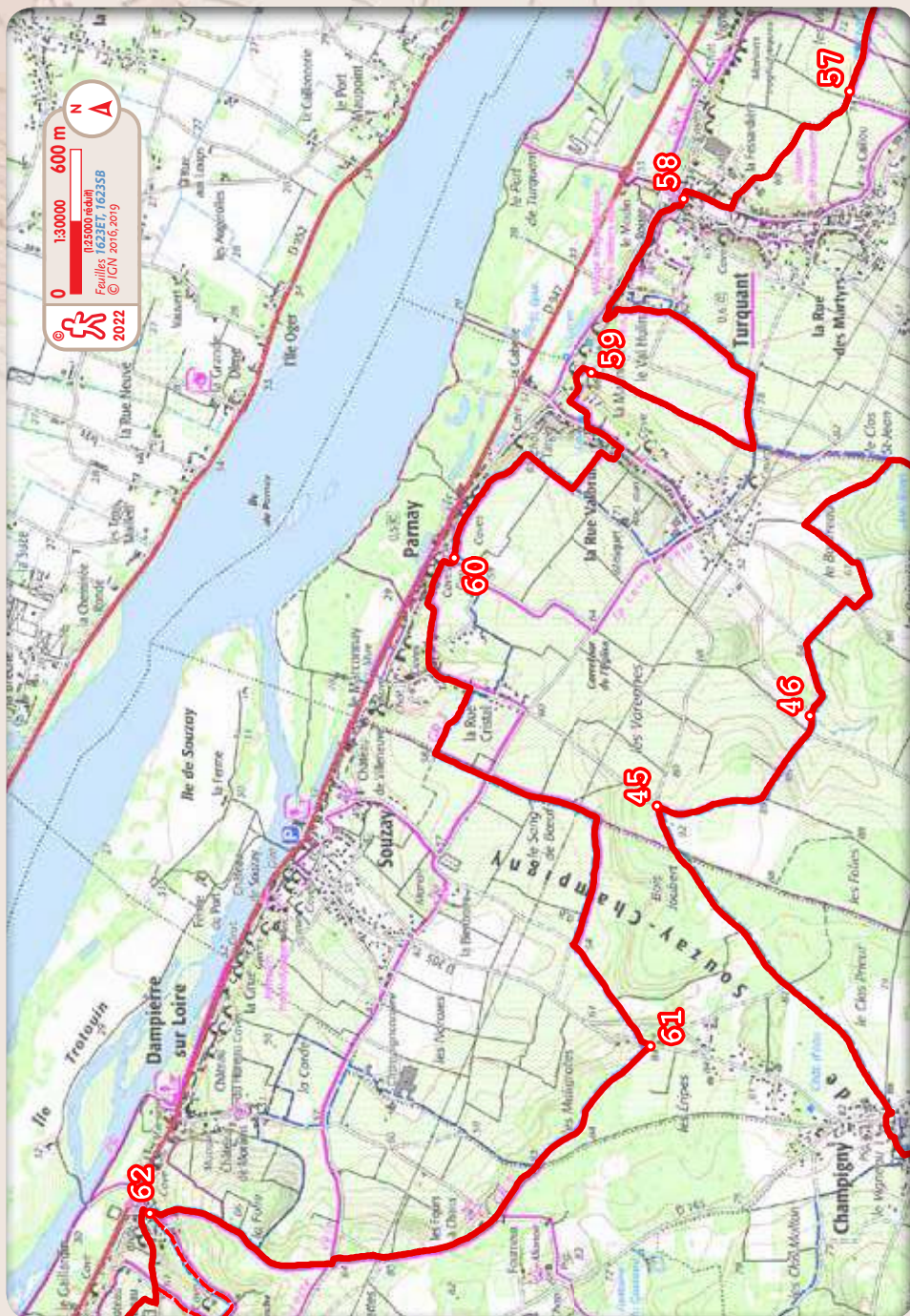
55 min




À Montsoreau >        

56 À l'intersection, tourner à gauche et remonter la ruelle Bussy-d'Amboise. Au bout de la ruelle, tourner à droite (ruelle de la Motte) puis à gauche (rue André-Obey). Traverser le carrefour et prendre en face rue de l'Église. À l'église, tourner à gauche rue des Mazières.

Prendre à droite le chemin des Bournais, rejoindre  > **le moulin de la Perruche** et suivre la route à gauche. Passer à côté du château d'eau et continuer jusqu'au carrefour. Laisser la route qui tourne à gauche pour prendre, en face, le chemin entre les vignes.



57 Suivre ce sentier dans le vignoble. À l'intersection de quatre chemins, prendre celui de gauche et continuer vers le village de Turquant. Retrouver une petite rue (chemin de la Brûlerie), filer jusqu'au croisement et, à droite, prendre la rue des Martyrs pour arriver à  > l'église de Turquant.





De Turquant à Parnay



4,2 km

1 h 05



À Turquant >   

58 Derrière l' > église de Turquant, emprunter la rue de la Mairie vers le  > Village des Métiers d'Art. Au bout de la rue du Château-Gaillard, tourner à droite et passer devant  > le Troglo des pommes tapées. Prendre à gauche l'impasse des Ducs-d'Anjou puis aussitôt l'escalier à gauche ( > circuit d'interprétation). En haut des marches, se diriger à gauche. Au carrefour, continuer le chemin en face. À la route, tourner à droite et, dans un virage, prendre le chemin en face jusqu'au carrefour en T. Bifurquer à droite et filer tout droit.

59 Laisser à droite le chemin vers la Matinière et descendre jusqu'à la ruelle des Bideaux que l'on prend à gauche ( > lavoir). Remonter à gauche dans la rue Valbrun sur 200 m, puis se faufiler à droite, entre les maisons, dans une ruelle en forte montée. En haut, dans les vignes, tourner à droite. Passer devant le Domaine de Rocheville et continuer tout droit. À la route, prendre à droite sur 100 m et continuer tout droit par le chemin vers l' > église romane de Parnay.

 > Panorama sur la vallée de la Loire.


De Parnay à Saumur

10 km


2 h 30



À Parnay >    

60 Continuer sur le coteau de Parnay. Passer devant la chapelle, suivre la Haute-Rue puis prendre en face la rue Antoine-Cristal. Au bout du hameau, s'engager sur le chemin à droite. Au carrefour en T, aller à gauche et longer le  > Clos-d'Entre-les-Murs.

Traverser la route et poursuivre en face entre les vignes. À l'orée du bois, prendre à droite le chemin en grave sur 500 m, puis bifurquer à gauche pour sortir de la cuvette de Souzay-Champigny. Couper la D 205 et monter près d'un calvaire.

61 Se diriger à droite par la crête sur un chemin souvent ombragé.  > Panorama sur le vignoble. Couper la route, traverser la butte de la Folie et descendre vers l'église de Dampierre-sur-Loire.



62 Prendre à droite vers l'œil > **église de Dampierre-sur-Loire** et aussitôt à gauche la rue de l'église. Poursuivre rue du Thimeau sur 100 m puis suivre le premier chemin à droite (œil > **beau panorama dans les vignes**). À la petite route, aller à droite sur 100 m pour reprendre, à gauche, le chemin des Ruettes et retrouver le chemin des Coteaux (œil > **panorama**).

Descendre dans Beaulieu. Graver le chemin du Fer-Aigu et partir à droite en bordure de vignes. Se faufiler entre haies et vieux murs pour atteindre le hameau du Petit-Puy. Traverser la rue Chèvre et prendre en face la rue Bel-Air. Virer à gauche dans la rue du Petit-Puy jusqu'à un croisement.

63 Quitter le Petit-Puy en partant à droite dans la rue de Champigny. Prendre la rue des Moulins à droite (œil > **cônes de moulins, panorama**) et rejoindre le parking du œil > **château de Saumur**.

À Saumur > 🏠 🏡 🚗 🚶 🛒 🍴 🍷 📶 🚗 📶 +



© Alexandre Heilbrunn - Collet F4

La Loire à Saumur

Journées et séjours groupes



Melanie, Carine et Lidy

Votre programme touristique de A à Z sur-mesure :

hébergement, restauration, visites, navettes autocar...

Le service Groupes de Saumur Val de Loire
Tourisme est à votre service pour **élaborer,**
concevoir et organiser votre projet.

Tél. 02 41 40 20 62 - groupes@ot-saumur.fr
www.sauumur-tourisme.com

Nos séjours clés en main



259 €
pour 2 personnes

Séjour et week-end
Cadre Noir
de Saumur



389 €
pour 2 personnes

Week-end
Céologique



215 €
pour 2 personnes

Week-end
Troglodyte



270 €
pour 2 personnes

Séjour
Destination Saumur

**Vous souhaitez faire un week-end en amoureux,
un séjour en famille ou entre amis ?**

Notre service séjours individuels vous propose toute une gamme de séjours et week-ends clés en main.
Contactez-nous pour réserver un week-end tout compris ou un séjour sur-mesure adapté à vos envies !

02.41.40.20.67 - resa@ot-saumur.fr
Retrouvez toutes nos formules sur www.sauumur-tourisme.com / rubrique Séjours

Hébergements

Chênehutte-Trèves-Cunault (49350)

Ecolodge et chambres d'hôtes
La Maison Joulin : 02 41 38 72 37
www.lamaisonjoulin.com

Hôtel Château Le Prieuré :
02 41 67 90 14
prieure@younancollection.com
www.prieure.com

Chambres d'hôtes Le Belvédère de
Loire : 07 80 31 42 39
belvederedeloire@gmail.com
www.belvederedeloire.com

Chambres d'hôtes Une nuit sur Loire :
06 25 26 28 38
unenuitsurloire@gmail.com
unenuitsurloire.fr

Gîte de groupe : 06 80 33 57 81
brigittejean.vincent@free.fr

Gîte de Saint-Jean :
06 25 51 13 82
gitedesaintjean49.jimdo.com

Chambres d'hôtes
Manoir de Beauregard :
06 43 22 94 87
www.beauregard-cunault.com

Gennes (49350)

Camping Au Bord de Loire :
06 95 00 24 87
contact@camping-auborddeloire.com
www.camping-auborddeloire.com

Gîte de groupe Au bord de l'eau :
07 83 75 42 66
contact@gite-auborddeleau.fr
gite-auborddeleau.fr

Chambres d'hôtes L'Angeline :
06 84 10 24 48
info@domainedelangeline.fr
www.domainedelangeline.fr

Hôtel La Longue Vue : 02 41 57 81 88
contact@lalonguevue.fr
www.lalonguevue.fr

Chambres d'hôtes Parc de Launay :
06 70 86 55 52
parc-de-launay.com

Gîte et chambres d'hôtes
Domaine de Joreau : 06 18 35 17 21
info@domainedejoreau.fr
www.domainedejoreau.fr

Gîtes de la Madeleine et de Milly :
02 41 50 15 94
gite_de_milly@orange.fr

Louresse-Rochemenier (49700)

Hôtel Rocaminori : 02 41 50 03 12
contact@rocaminori-hotel.fr
www.rocaminori-hotel.fr

Chambres d'hôtes
Les Délices de la Roche : 02 41 50 15 26
accueil@delicesdelaroche.com
www.delicesdelaroche.com

Doué-la-Fontaine (49700)

Camping Les Rives du Douet :
02 41 59 14 47
contact@camping-lesrivesdudouet.fr
camping-lesrivesdudouet.fr

Maison familiale La Riffaudière :
02 41 59 12 77
mfr.doue@mfr.asso.fr
www.mfrdoue.com

Hôtel Auberge de la Rose :
02 41 59 13 65
aubergedelarose@orange.fr
www.aubergedelarose.com

Chambres d'hôtes Le Rose'Zoo :
06 26 30 79 25
solangebuffard@hotmail.com
www.lerosezoo.fr

Chambres d'hôtes Le Chai de la Rose :
07 85 96 98 36
lechaidelarose@gmail.com
lechaidelarose.fr

Hôtel Auberge Bienvenue :
02 41 59 22 44
info@aubergebienvenue.com
www.aubergebienvenue.com

Concourson-sur-Layon (49700)

Camping La Vallée des Vignes :
02 41 59 86 35
info@camping-vdv.com
www.camping-vdv.com

Les Verchers-sur-Layon (49700)

Chambres d'hôtes
Les Basses Fontaines : 02 41 50 56 80
mariebouillard@loire-fontaines.com
www.loire-fontaines.com

Le Puy-Notre-Dame (49260)

Hôtel Le Chai de la Paleine :
02 41 38 28 25
lapaleine@wanadoo.fr
www.paleine.fr

Chambres d'hôtes L'Amandier :
07 81 51 20 97
sevelamandier.wixsite.com/lamandier-49

Montreuil-Bellay (49260)

Camping Les Nobis d'Anjou :
02 41 52 33 66
contact@campinglesnobis.com
www.campinglesnobis.com

Hôtel Le Splendid : 02 41 53 10 00
splendid.mb@orange.fr
hotelsplendid.tel

Hôtel Le Relais du Bellay :
02 41 53 10 10
lerelaisdubellay@orange.fr
www.hotelrelaisdubellay.fr

Chambres d'hôtes Les Remparts :
06 76 71 22 82
lesremparts.mb@free.fr
lesrempartsmb.wixsite.com/lesremparts

Maison familiale La Rousselière :
02 41 83 19 19
mfr.montreuilbellay@mfr.asso.fr
www.cfa-mfr-montreuilbellay.fr

Chambres d'hôtes
Caveau de la Prévôté : 09 60 49 78 47
philippe@caveau-prevote.fr
www.caveau-prevote.fr

Fontevraud-l'Abbaye (49590)

Hôtel Domaine de Mestré :
02 41 51 72 32
contact@domaine-de-mestre.com
domaine-de-mestre.com

Hôtel La Croix Blanche :
02 41 51 71 11
info@hotel-croixblanche.com
www.hotel-croixblanche.com

Hôtel Fontevraud l'Hôtel :
06 46 46 10 10
hotel@fontevraud.fr
www.fontevraud.fr

Saint-Germain-sur-Vienne (37500)

Gîte d'étape : 02 47 93 08 35 (mairie)

Candes-Saint-Martin (37500)

Office de tourisme Azay-Chinon-Val de Loire : 02 47 45 44 40
www.azay-chinon-valdeloire.com

Chambres d'hôtes La Fontaine :
02 47 95 83 66
www.lafontaine-hebergement.fr

Chambres d'hôtes La Tour - Château de Candes : 07 55 85 25 04
contact@suitesduchateau.com

Chambres d'hôtes La Basinierre :
02 47 95 98 45

Camping Les Terres de Belle Rive :
06 37 46 61 86
contact@camping-candes.fr
www.camping-candes.fr

Montsoreau (49730)

Gîte de Loire et chambres d'hôtes :
06 45 28 60 83
www.gitedeloire.fr

Hôtel Le Bussy : 02 41 38 11 11
hotel.lebussy@wanadoo.fr
www.hotel-lebussy.fr

Gîte Douceur de Loire :
06 32 16 24 13
www.sites.google.com/site/douceurdeloire

Gîte d'étape Nuitée en bateau :
06 21 51 82 81
contact@loire-vins-aventure.fr
www.loire-vins-aventure.fr

Gîte Logis des Abbesses :
logisdesabbesses@orange.fr
06 13 08 13 68

Chambres d'hôtes et nuitée en toue
Manoir de Bois Airault :
02 44 84 59 78
contact@manoir-de-boisairault.com
manoir-de-boisairault.com

Hôtel Spa La Marine de Loire :
02 41 50 18 21
resa@hotel-lamarinedeloire.com
www.hotel-lamarinedeloire.com

Camping de l'Isle Verte :
02 41 51 76 60
isleverte49@orange.fr
www.campingisleverte.com

Gîte Belle Vue : 06 50 80 69 39
julien_contant@hotmail.com

Chambres d'hôtes
Le Relais des Abbesses :
06 07 51 37 74
lerelaisdesabbesses@gmail.com

Gîte Domaine du Parc : 02 41 38 82 28
www.domaine-du-parc.net

Turquant (49730)

Camping Le Barrier : 02 41 51 35 67
contact@campinglebarrier.com
www.campinglebarrier.com

Hôtel La Vignole :
02 41 53 67 00
information@demeure-vignole.com
www.demeure-vignole.com

Gîte La Boul'Ange : 06 09 80 35 21
serge.coullon@gmail.com

Chambres d'hôtes La Turcane :
02 41 38 37 44
la.turcane@wanadoo.fr
www.la-turcane.fr

Chambres d'hôtes Le balcon bleu :
02 41 38 10 31
lebalconbleuturquant@free.fr
www.lebalconbleuturquant.com

Chambres d'hôtes Au Tuffeau :
06 14 65 16 40
marielauredast@aol.com
www.autuffeaugite.fr

Parnay (49730)

Gîte Le Pavillon du Château de Targé :
02 41 38 11 50
edouard@chateaudetarge.fr
www.chateaudetarge.fr

Gîte et chambres d'hôtes
Le Logis troglo du vigneron :
06 08 23 34 33
dominique.chartier@free.fr
www.le-logis-troglo-du-vigneron.fr

Gîte Les Troglos verts : 02 41 67 28 98
frank.renee64@gmail.com
www.troglonautes.com/lestroglosverts

Gîte de Parnay : 06 76 31 66 19
giteparnay.wixsite.com/giteparnay

Souzay-Champigny (49400)

Gîte Le Troglo de la Chaumine :
06 08 23 34 33
dominique.chartier@free.fr
www.troglo-chaumine.fr

Gîte L'Escale Troglo : 06 13 39 00 27
laetitiacarre@hotmail.com

Gîte Relais des Troglos : 06 31 65 64 60
isa.souzay@bbox.fr

Saumur (49400)

Hôtel Anne d'Anjou : 02 41 67 30 30
contact@hotel-anneanjou.com
hotel-anneanjou.com

Hôtel Saint-Pierre : 02 41 50 33 00
contact@saintpierresaumur.com
www.saintpierresaumur.com

Hôtel Cristal : 02 41 51 09 54
cristalsaumur@gmail.com
www.cristal-hotel.fr

Chambres d'hôtes Bulles de Loire :
07 81 41 71 81
contact@bullesdeloire.com
www.bullesdeloire.com

Hôtel Le Londres et appartements :
02 41 51 23 98
resa@lelondres.com
www.lelondres.com

Chambres d'hôtes
Club Napoléon Saumur :
06 84 40 31 23
contact@clubnapoleonsaumur.fr
clubnapoleonsaumur.fr

Hôtel Kyriad : 02 41 51 05 78
saumur@central-kyriad.com
www.kyriad.com

Hôtel SO Hôtel Rive Gauche :
02 41 38 91 64
reservation@sohotel.fr
sohotel.fr

Chambres d'hôtes
La Maison de Saumur :
06 79 52 94 12
contact@lamaisondesaumur.fr
www.lamaisondesaumur.com

Hôtel Le Canter : 02 41 50 37 88
contact@hotel-lecanter.fr
www.hotel-lecanter.fr

Hôtel Domaine du Golf : 05 55 84 34 48
contact@terresdefrance.com
www.domaine-golf-saumur.com

Camping Huttopia :
02 41 67 95 34
saumur@huttopia.com
europe.huttopia.com/site/camping-saumur

Chambres d'hôtes La Seignère :
09 63 67 95 99
contact@laseignere-saumur.fr
laseignere-saumur.fr

Chambres d'hôtes Le Petit Hureau :
02 41 67 92 51
contact@petithureau.com
www.lepetithureau.com

Chambres d'hôtes Beaulieu La Source :
06 60 94 02 39
contact@beaulieulasource.fr
www.beaulieulasource.fr

Chambres d'hôtes Le Bois du Pedillou :
06 45 56 62 71
leboisdupedillou@gmail.com

Chambres d'hôtes Le Lamartine :
06 67 69 18 68
lalamartine@orange.fr
www.chambre-hote-lalamartine-saumur.fr

Camping Flower Ile d'Offard :
02.41.40.30.00
iledoffard@flowercampings.com
www.saurmur-camping.com

Hébergement de groupe, Centre
International de Séjour d'Offard :
02 41 40 30 00
www.cis-saumur.com

Chambres d'hôtes Le Patio :
06 09 94 84 55
contact@lepatiosaumur.fr
www.lepatiosaumur.fr

Accédez ici à l'offre touristique (hébergements, sites de visite, domaines viticoles)



Renseignements et réservations

Office de Tourisme Saumur Val de Loire
02 41 40 20 60
info@ot-saumur.fr
saumur-tourisme.com



RFN068_2022. Le nom Randofiche® est une marque déposée, nul ne peut l'utiliser sans l'autorisation de la Fédération française de la randonnée pédestre.
© FFRandonnée 2022. © FFRandonnée 49. Extrait de SCAN 25® - © IGN - 2022 - Autorisation n° 40-22-15
Crédits photos : Claude Graton, Yves Postec, Alexandre Hellebuyck - Vincent Dhétine et Frédéric Ayroulet - Collectif F4, Aude Genevoise

Éditeur : FFRandonnée 49 - Maison des Sports - 7 rue Pierre de Coubertin - 49 136 Les Ponts-de-Cé
Imprimeur : Le P'tit Vert Publicité - 15 rue Félix Faure - 49 290 Chalonnes-sur-Loire
Date d'achèvement du tirage : Avril 2022. Parution le 06 mai 2022. Dépôt légal : avril 2022. ISBN : 978-2-9549075-1-2