

LE LION D'ANGERS ...



SENTIERS DU PATRIMOINE



LIVRET - JEU



... à ANDIGNÉ



Découvre le patrimoine en t'amusant !

ENQUÊTE AU FIL DE L'OUDON !

“ Bonjour, mon nom est Bidule, nous sommes en 1875 et je vis avec mes parents dans la grand' rue, à quelques maisons de l'hôtel des voyageurs !
Si je me penche par la fenêtre, j'aperçois la rivière !

Mes parents me disent que la vie par ici a beaucoup changé : les commerces sont de plus en plus nombreux et la ville est plus animée !

Suis-moi pour découvrir la raison de ce grand changement ! ”



COMMENT JOUER ?

Retrouve chaque station pour répondre aux énigmes.

Dans les réponses, relève les lettres-indices situées dans les cases de couleur.

Remets chaque lettre dans la grille située à la fin de ton livret pour percer ce mystère.

LE SENTIER DU LION D'ANGERS

-  *Départ du sentier*
-  *La place, la mairie et l'école publique*
-  *Le port d'Anjou & les bateaux lavoir*
-  *Les courses hippiques*
-  *Les ports*
-  *L'école Sainte-Claire*
-  *La voie ferrée*
-  *Le quartier de la gare*
-  *La Grand'rue*
-  *La vie religieuse*
-  *Points d'intérêts*



Découvrez
le complément
de visite.



La PLACE, La MAIRIE ET L'ÉCOLE PUBLIQUE

1- Autrefois les écoles maternelles s'appelaient autrement : retrouve leur nom !

La réponse se trouve dans ce message codé. Aide-toi de la station pour vérifier ta réponse.



Indice : 1 = A

Réponse :

1 19 9 12 5

--	--	--	--	--

18



2 - Observe attentivement cette photographie. Sauras-tu retrouver les trois intrus qui se sont glissés dans la photo ?



Reporte la lettre indice de la case colorée dans la case 18 à la fin du livret.

LE PORT D'ANJOU & LES BATEAUX LAVOIRS

1 - Comment se nommaient autrefois les femmes qui lavaient le linge dans les lavoirs ?

Aide toi de la station «les bateaux lavoirs»

Réponse :

les



15



17



Indice : Leur nom fait penser à une fleur odorante utilisée pour le linge



2 - Comment se nomment les cales pavées qui permettent d'accéder à la rivière ?

Aide toi de la station «le port d'anjou»

Réponse : une cale



7



6



Reporte les lettres indices 15, 17, 7 et 6 à la fin du livret.

LES COURSES HIPPIQUES

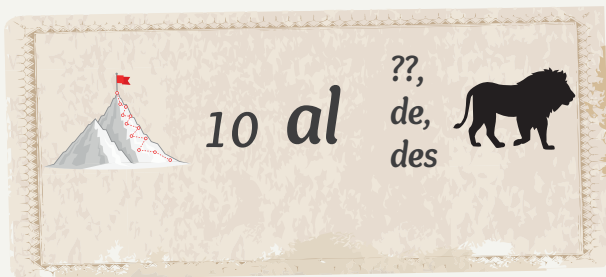
1- Combien d'hippodromes se sont succédé autour du Lion d'Angers ?

Aide toi de la station «Les courses hippiques»

Réponse :

Replace-les sur la carte :

2- Comment se nomme la célèbre course hippique qui se déroule dans cet hippodrome ? Déchiffre ce rébus



Réponse : le

--	--	--	--	--	--	--	--	--	--

12

--	--	--	--	--	--	--	--	--	--

2

Reporte les lettres indices 12 et 2 à la fin du livret.

LES PORTS ET LE PORT THIBAULT

1- De nombreux travaux sont réalisés sur les ponts. Certains donnent lieu à des pétitions. Pour quelle raison les usagers du Lion d'Angers se mobilisent-ils au 19^e siècle ?

Entoure la bonne réponse. Aide toi de la station « les ports »

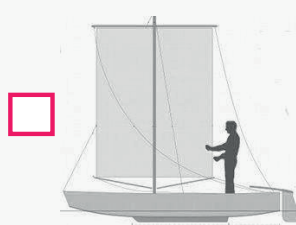
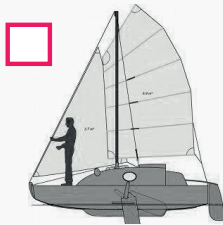
pour que plus aucun
bateau ne s'arrête au
port

pour que le transport
des marchandises soit
moins cher

pour réhausser le
pont afin que les
bateaux passent en
dessous



2- Quelle est la forme de la voile des bateaux typiques nommés les futreaux ? Coche la bonne réponse.



La VOIE FERRÉE ET LE QUARTIER DE LA GARE

1- Sur cette aquarelle, replace les éléments suivants :

----- la voie ferrée

X la gare

O les garde barrière

+ la rue du chemin de fer

l'église

Aide-toi de la station «la voie ferrée»



2- Chaque année, quel évènement donnait lieu à des trains spéciaux pour faire face à une grande affluence de voyageurs ?

Aide-toi de la station «le quartier de la gare»

Réponse : les



8



16



Reporte les lettres indices 8 et 16 à la fin du livret.

La Grand'RUE

1- Découvre dans ces mots cachés les six principaux commerces présents dans cette rue :

Entoure-les et aide-toi de la station «les activités de la grand rue»

2- Quels artisans fabriquaient les roues de charrette ?

Aide-toi de la station «les activités de la grand rue»

Réponse : les

14

4

J	B	N	L	K	B	É	V	D	E	J	C
S	O	E	P	V	M	P	R	B	K	Q	C
Q	U	O	F	B	O	I	K	O	U	W	O
X	L	W	I	J	I	C	A	U	H	T	I
Z	A	A	U	Z	X	E	Q	C	H	S	F
E	N	S	E	S	I	R	D	H	R	M	F
I	G	H	O	W	K	I	A	E	X	M	E
E	E	Q	S	N	W	E	U	R	C	I	U
V	R	Q	Q	Y	O	P	G	I	A	A	R
H	I	R	M	Y	Q	V	K	E	F	O	X
P	E	W	B	D	J	X	D	Y	É	Y	O
J	V	R	E	I	N	N	O	D	R	O	C

La VIE RELIGIEUSE

1- Cette fresque se trouve à l'intérieure de l'église cachée derrière l'orgue, que représente-t-elle ? :



Aide-toi de la station «la vie religieuse»

Réponse : les



Reporte les lettres indices 14 et 4 à la fin du livret.

65 - ANDIGNÉ (M.-et-L.) - Le Bourg



SENTIER D'ANDIGNÉ

- Départ du sentier
- 1 Andigné autrefois
- 2 Le bourg d'antan
- 3 L'école d'Andigné
- 4 Autour du Bourg
- 5 L'église
- Points d'intérêts



AUTOUR DU BOURG

1- En 1870, un peu à l'écart du bourg, sont entrepris de grands travaux. Quel aménagement est en construction ?

Aide-toi de la station «Autour du bourg»

Réponse : Une



13



2- Les familles d'Andigné appréciaient s'y rejoindre les dimanches pour pique-niquer ou pêcher. Comment se nomme cet endroit ?

Entoure la bonne réponse

Le port aux
Anglais

Le lavoir de
l'Anjou

Le port de
l'Oudon

3- Comment se nomme la résidence de la famille seigneuriale d'Andigné du XIII^e au XVII^e siècle ?

Réponse : le château de



5

10

Reporte les lettres indices 13, 5 et 10 à la fin du livret.

L'ÉGLISE D'ANDIGNÉ

1- Quelle partie de l'église a été détruite lors d'un incendie ?

Réponse : Le



11

2- Que faisaient les habitants d'Andigné pour célébrer les fêtes religieuses ?

Une fête de village avec orchestre

Des processions avec des décorations fleuries

Un grand banquet



3- Qui incendie l'église pendant les Guerres de vendée ?

Réponse : Les



1

19

Reporte les lettres indices 11, 1 et 19 à la fin du livret.

LE GRAND CHANGEMENT !

Vérifie que tu as reporté les lettres-indices dans les bonnes cases de la grille ci-dessous.

As-tu découvert la cause de ce grand changement dont on parle au début de l'histoire ?

La **1 2 3 4 5 6 7 8 9 10 11 12**

--	--	--	--	--	--	--	--	--	--	--	--	--

13 14 15 16 17 18 19

des

--	--	--	--	--	--	--



Eh oui ! grâce à la construction de trois écluses courant XIX^e, les bateaux ont pu naviguer entre Segré et Oudon et de nombreuses marchandises ont pu être apportées jusqu'à Andigné et au Lion d'Angers, permettant le développement de ces deux bourgs !



**RDV sur le
www.leliondangers.fr**

