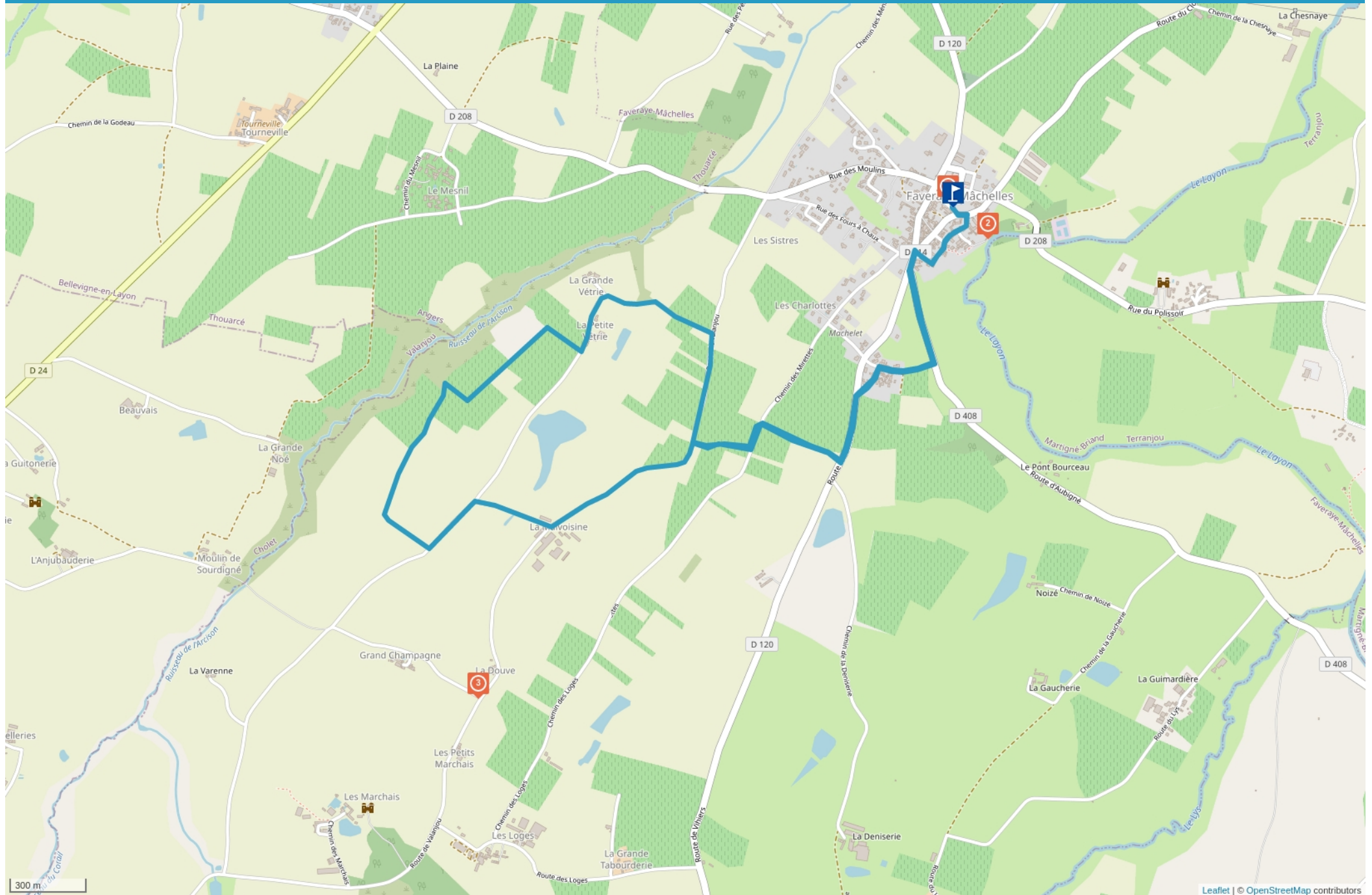


# FAVERAYE-MACHELLES : CIRCUIT MÂCHELLES



Cet itinéraire vous est fourni à titre indicatif. Cirkwi ne certifie pas la fiabilité des informations contenues dans les textes, cartes ou photos de cet itinéraire. Retrouvez plus d'infos sur [www.cirkwi.com](http://www.cirkwi.com)

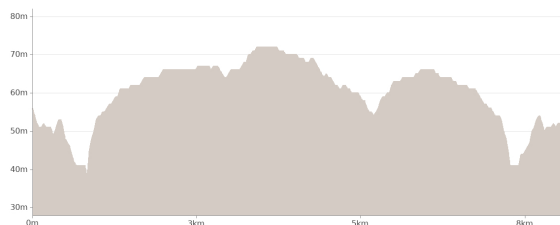


Mise à jour le 17/02/23 par Office de Tourisme Anjou Vignoble et Villages et généré par [www.cirkwi.com](http://www.cirkwi.com)

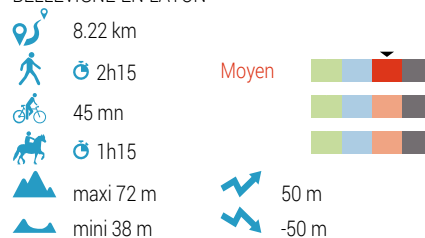
Leaflet | © OpenStreetMap contributors

# FAVERAYE-MACHELLES :

## Circuit Mâchelles



Départ : Rue des Sports - 49380 BELLEVIGNE-EN-LAYON



Immersion au cœur du vignoble, vue ouverte sur le bocage et découverte d'un village préservé aux demeures lumineuses et riches en histoire... De quoi susciter l'envie de revenir pour en découvrir plus...

Balisage Jaune.

Départ Place de l'Eglise - Mâchelles

Proposé par :

**Office de Tourisme Anjou Vignoble et Villages**

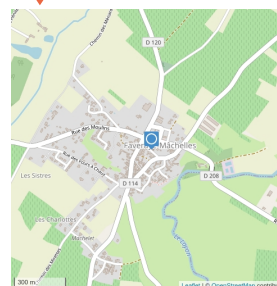
"Ce PDF a été généré à partir de Cirkwi, la plateforme de partage d'activités touristiques qui vous fait voyager" [www.cirkwi.com/circuit/142375](http://www.cirkwi.com/circuit/142375)



1

**Place de l'Eglise - 49380 BELLEVIGNE-EN-LAYON -**  
**Altitude : 54m**

**Château, Eglise & Abbaye**



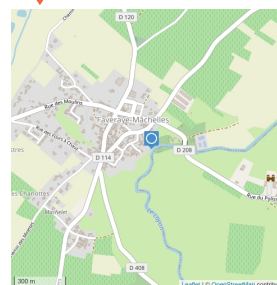
### Eglise Notre Dame

Construite entre 1849 et 1950 grâce au financement des habitants. Très simple, elle possède un plan en croix latine.

2

**Rue des Lavandières - 49380 BELLEVIGNE-EN-LAYON - Altitude : 37m**

**Divers**



### Lavoir

Lavoir alimenté par une source, en bordure du Layon.



3

49380 BELLEVIGNE-EN-LAYON - Altitude : 75m

Divers

CC-BY



## Lavoir flottant de la Douve

Lavoir installé sur un étang, et monté sur pilotis.

Des chaînes permettaient de lever ou d'abaisser le plancher au niveau de l'eau.

