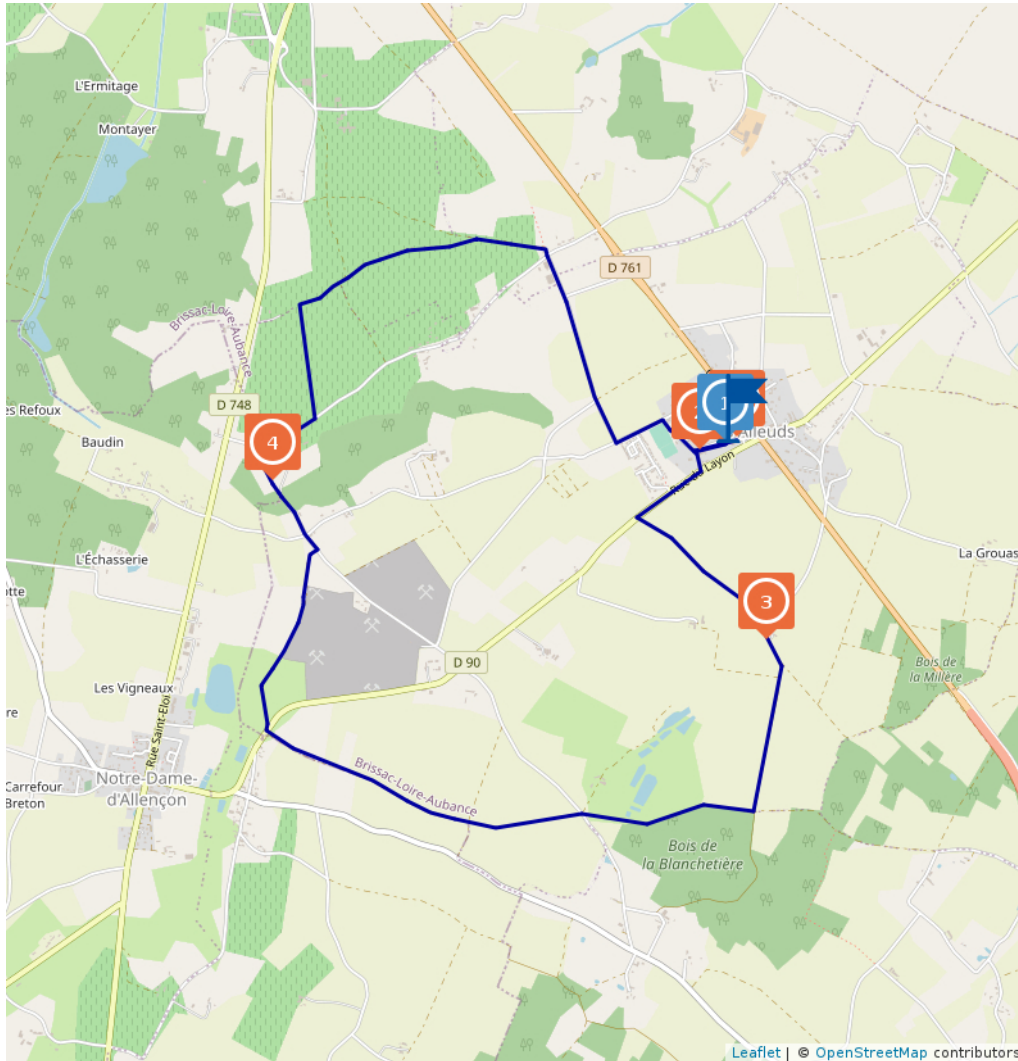



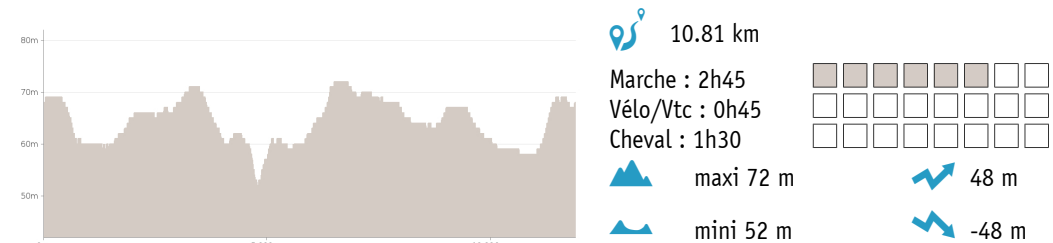
Circuit des Moines - Les Alleuds

Proposé par :
Office de Tourisme Anjou Vignoble et Villages
"Ce PDF a été généré à partir de Cirkwi, la plateforme de partage
d'activités touristiques qui vous fait voyager"
www.cirkwi.com/circuit/43846



Ce circuit est composé de
4 points d'intérêt et de 1 info parcours

Cet itinéraire vous est fourni à titre indicatif. Cirkwi ne certifie pas la fiabilité des informations contenues dans les textes, cartes ou photos de cet itinéraire. Retrouvez plus d'infos sur www.cirkwi.com



En famille ou entre amis, à pied, à cheval ou à vélo, parcourez le sentier de randonnée balisée du Circuit des Moines, à la découverte des paysages et du patrimoine des Alleuds, entre Loire et Aubance. Observez les édifices tels que la Mairie des Alleuds, l'église, le Prieuré classé Monuments historiques ou la Pierre couchée.

Le balisage de ce circuit est de couleur jaune. Le sens horaire est conseillé.
Départ : Place de l'église.



Mise à jour le 07/12/20 par Office de Tourisme Anjou Vignoble et Villages et généré par www.cirkwi.com



Chemin Vert
49320 LES ALLEUDS
Altitude : 68m

Monuments et Architecture

Mairie

Édifice construit en 1765-1766 qui servait à l'époque de grenier à pain, en témoigne le puits à grain avec ses deux orifices de contrôle situé dans l'entrée. Après la construction de l'actuelle église, l'édifice est devenu la cure, puis en 1983 la Mairie. Etienne Rouault, curé des Alleuds décédé en 1836, enseigne dans ce presbytère l'agriculture aux paysans de sa paroisse tous les dimanches.



2

Rue du Prieuré
49320 LES ALLEUDS
Altitude : 69m

Monuments et Architecture

Prieuré

(Demeure privée) : édifice classé aux Monuments Historiques. En 974 la mère de Foulques Nerra, Comte d'Anjou, donne aux moines de l'Abbaye Saint Aubin d'Angers des terres pour y créer un Prieuré qui se trouve sur le chemin de Saint-Jacques-de-Compostelle. Ils le conservent jusqu'à la révolution, ensuite il devient un domaine agricole. Une fresque du XVI^e siècle représente l'humanité souffrante aidant le Christ à porter sa croix et illustre la complainte du Roi René. Un jardin de curé a été reconstitué dans la cour intérieure.



3

Les Martineries
49320 LES ALLEUDS
Altitude : 59m

Point d'intérêt naturel

La Pierre Couchée

située sur l'ancienne voie romaine Angers/Doué-la-Fontaine, elle a été réhabilitée à l'occasion du bicentenaire de la Révolution. Elle aurait délimité une ancienne seigneurie avant l'abolition des droits féodaux, le 4 août 1789. Dans la paroisse, cette partie de la Seigneurie était considérablement grevée par les redevances. Après l'abolition, la pierre a été gardée pour témoigner de l'oppression. Il y est écrit "Pierre tu fus autrefois l'emblème de la Tyrannie, aujourd'hui celui de la Liberté - 1883".





L'Étang aux Moines
49320 LES ALLEUDS
Altitude : 56m

Lac / Etendue d'eau

L'étang aux Moines

Ce sont, sans doute, les moines du Prieuré qui ont édifié la digue nécessaire à la mise en place de l'étang, réputé à cette époque très poissonneux. Il alimentait un moulin à farine, détruit en 1773. Ensuite, l'étang est devenu un lieu privilégié pour le rouissage du chanvre.



Rue du Layon
49320 LES ALLEUDS
Altitude : 69m

Point de départ - Place de l'église

Vous trouverez à cet endroit, des toilettes ainsi qu'une aire de pique-nique pour vous restaurer.

