

Départ Place de la mairie, Saulges**Arrivée** Place de la mairie, Saulges**Caractéristiques**

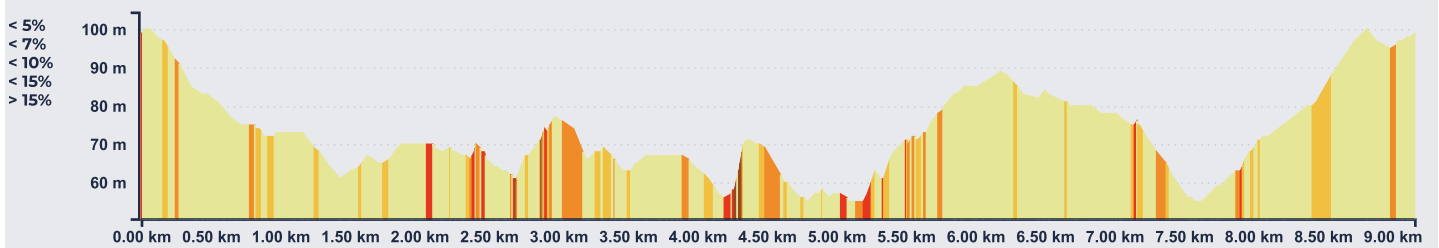
↔ 9.16 km

↗ 113 m

↘ 115 m

↑ 99 m

⚡ Difficile

**Description**

Un parcours court mais dense en termes de technicité. Un bon parcours pour apprendre et descendre dans des petits sentiers dru et pentu à la montée et à la descente. Attention pour ceux qui n'auraient pas le pied montagnard risque d'aller directement à la Marabilles ! (Expression locale pour dire que vous pourrez aller directement à la RESSOURCERIE s'il vous prend de vous rater à la descente !). Un parcours en plein cœur du site touristique classé des grottes préhistoriques. Attention au période de haute saison pas mal de visiteurs à pratiquer tôt le matin ou tard le soir !

**AVANT DE PARTIR, TÉLÉCHARGEZ LE
PARCOURS SUR L'APPLI ON PISTE**

- 🔊 Guidage GPS et vocal
- 📍 Les bonnes adresses autour de vous
- 📊 Trackez et enregistrez vos performances
- ⭐ Relevez nos défis
- 🗺️ Partagez votre expérience

**CONTACTS****Office de tourisme de
Sainte Suzanne - les
Coëvrons:**

+33 2 43 01 43 60

**Numéros
d'urgence****112 | 114**

Suivez le balisage





Balisage parcours



Balisage atelier



Légende

-  Point de départ
-  Point d'arrivée
-  Point d'eau
-  Zone de vigilance

Niveau de carte • Outdoor

