



1

L'église Saint-Germain

De style roman, elle a été construite au XII^e siècle. Depuis, elle a subi peu de modifications si ce n'est l'adjonction, à la fin du Moyen Âge, de chapelles latérales. De plan très classique, elle possède deux originalités : sa tour et son porche. Cette église contient un riche mobilier comme des stalles du XVI^e, un retable du XVIII^e ou une peinture du XIX^e...



La Tour de l'église

Cette tour ronde accueille aujourd'hui les cloches de l'église, mais à l'origine elle avait une vocation essentiellement défensive et militaire : elle servait de tour de guet et permettait d'alerter la place forte de Fresnay en cas d'attaque.



2 Les croix "archaïques"

Plusieurs de ces croix sont présentes sur la commune. Tantôt de forme asymétrique, tantôt surmontant un cercle dit "d'éternité", leur signification est parfois difficile à connaître, signalant un carrefour et donc des voies de circulation, ou marquant des chemins de pèlerinage...



Les Alpes Mancelles

Les Alpes Mancelles offrent d'innombrables circuits aux randonneurs ; on peut même marcher dans les arbres sous les frondaisons du Gasseau. On peut bien sûr hésiter entre la beauté sauvage de la nature et le raffinement, le charme de villages hors du temps ; églises, donjons, châteaux, rues médiévales sont un autre et tout aussi fascinant visage des Alpes Mancelles.

Ce circuit vous offre une escapade dans un site naturel remarquable.

Distance : 9 km | Difficulté : pas de difficulté

Office de Tourisme des Alpes Mancelles

19 avenue du Dr Riant
72130 FRESNAY-SUR-SARTHE
Tél. : 02 43 33 28 04
Fax : 02 43 34 19 62
Email : ot.alpes-mancelles@wanadoo.fr
Site : tourisme-alpesmancelles.fr



Communauté de Communes des Alpes Mancelles

2, rue Abbé Lelièvre
72130 FRESNAY-SUR-SARTHE
Tél. : 02 43 34 34 59
Fax : 02 43 33 77 23
Email : ccam72@wanadoo.fr
Site : www.ccalpesmancelles.fr



Conception **SECOS** 02 40 11 63 78
Crédits photos : Office de Tourisme des Alpes Mancelles, Pays de la Haute Sarthe.

Avec la participation de l'association des Randonnées Avoisiennes



Les Alpes Mancelles



Circuit Le Carrouge

Saint-Germain-sur-Sarthe

Randonnée pédestre



Charte du randonneur

Élaborée par la Fédération Française de randonnée

Respectons les espaces protégés
Restons sur les sentiers
Attention à nos semelles
Refermons les clôtures et barrières
Gardons les chiens en laisse
Récupérons nos déchets
Partageons les espaces naturels
Laissons les fleurs pousser
Soyons discrets
Évitons de faire des feux
Soyons vigilants ensemble
Partageons nos transports

Balisage

Bonne direction 

Tournez à droite 

Tournez à gauche 

Mauvaise direction 

ALPES MANCELLES LE CARROUGE

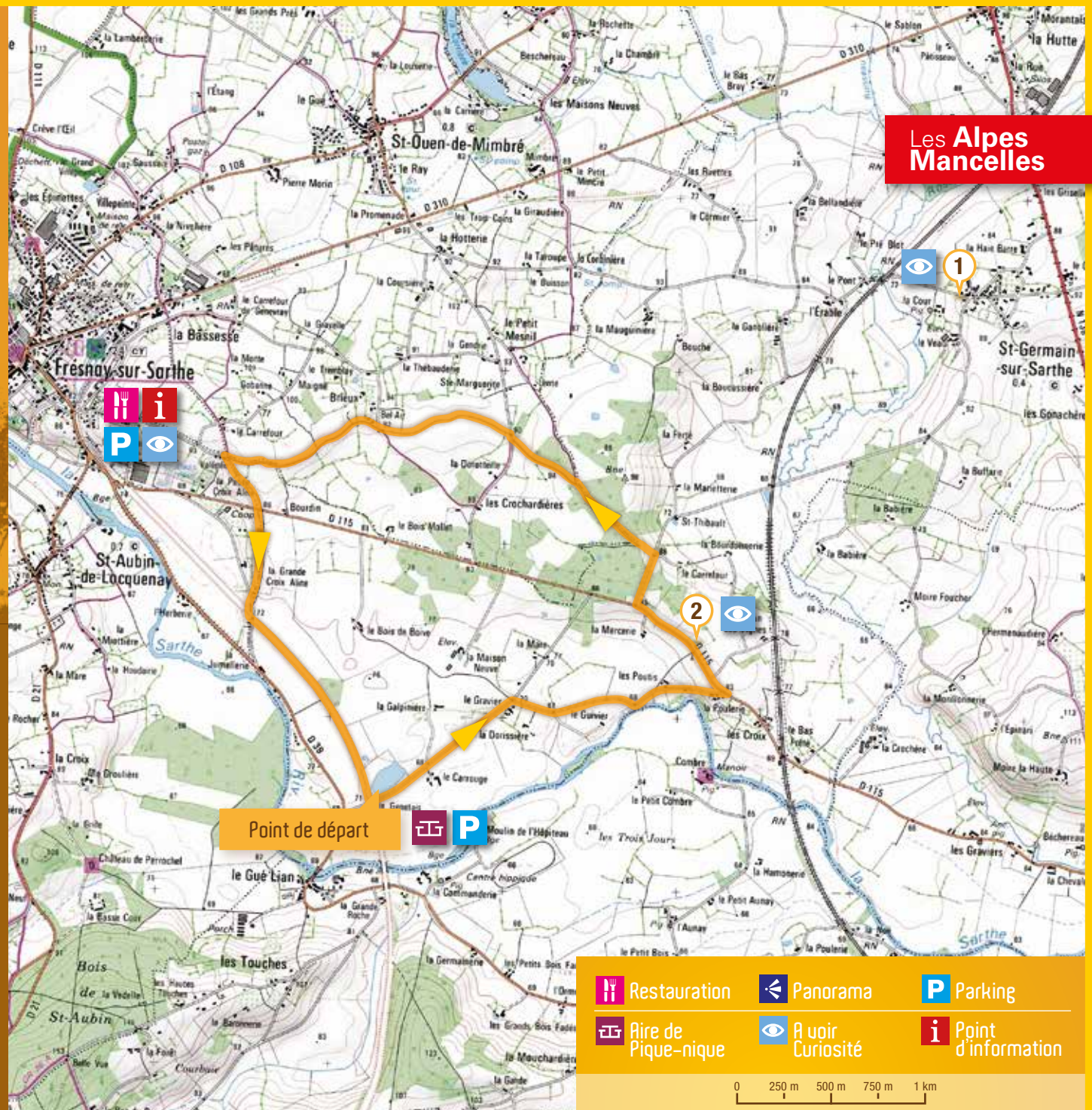
Distance : 9 km | Difficulté : pas de difficulté

Durée : 2 h 30 | Balisage : jaune

Point de départ : étang Le Carrouge



- Départ Le Genetais
- Passer Le Carrouge
- Passer Le Gravier
- Passer Les Poutis
- À CD115, tourner à gauche
- Passer La Mercerie
- Prendre direction VC 7 Saint-Germain-sur-Sarthe
- Parcourir 150 m et tourner à gauche
- Passer le lieu-dit Bel air
- Passer Valépée
- Passer La Petite Croix Aline
- Passer La Grande Croix Aline
- Retour Le Genetais

Ce circuit peut être jumelé à celui de Saint-Ouen-de-Mimbré « Le Grand Bleu » (balisé en bleu)



Les Alpes Mancelles

Point de départ  

 Restauration  Panorama  Parking
 Aire de Pique-nique  A voir Curiosité  Point d'information

