

Le sentier du Menhir

Départ : place de l'Église à Armaillé

Départ : De chemins creux en espace agricole

Prendre la D181 vers Noëllet. Au virage continuer à monter dans le chemin en face. Tourner à gauche, continuer sur la route. A la Gasnerie tourner à droite vers la Chevalaie. Suivre la route agricole jusqu'à la Briantaie.

1 : D'Armaillé à St Michel et Chanveaux

A la route, tourner à gauche vers St Michel et Chanveaux, traverser le **ruisseau du Merdereau**.

Au calvaire, tourner à droite vers la Persauderie, Les Naudais. Continuer sur le chemin, traverser la D6, prendre le chemin empierré en face.

▲ Sur la route, restez prudents !

2 : Vers le Menhir...

Tourner à droite dans le chemin bordé de haies, le suivre jusqu'au Menhir. Ensuite prendre le chemin agricole à droite, emprunter la D6 à droite sur 100 mètres puis prendre le chemin à gauche.

Continuer à gauche sur la route vers Pruillé puis prendre le 1er chemin à gauche, le remonter. Passer sous la ligne à haute tension, continuer jusqu'à l'intersection. Possibilité de rejoindre Saint Michel et Chanveaux à partir du point A.



A : Liaison St Michel

Longer les champs puis la forêt jusqu'à la route. Passer à proximité des Denuets.

Tourner à droite vers Le Châtelier. En haut de la côte tourner à gauche dans le chemin. Descendre en longeant le bois jusqu'à la route.

Puis rejoindre Saint Michel et Chanveaux par la D 231.

▲ Sur la route, restez prudents !

3 : Le moulin de la Coconnerie

Continuer en face sur le chemin puis tourner à gauche. Continuer sur la D203 pendant 1 km, tourner à droite vers la Gilaudière.

Continuer sur le chemin puis suivre la route à gauche. Traverser la D181, continuer en face sur le chemin. Tourner à droite deux fois, et arriver à proximité de l'ancien **moulin de la Coconnerie**.

3 bis : Variante courte (3 à D)

Tourner à droite pour Armaillé directement.



Extrait de SCAN 25 ©
© IGN Paris 2014

5 : Un petit tour en bord de Verzée avant d'arriver...

Tourner à droite, suivre la berme, puis tourner à droite vers la Gaudaie et la Camossaie. A Armaillé, continuer sur la route de Combrée, puis emprunter le bord du ruisseau, traverser la passerelle et rejoindre Armaillé en longeant la Verzée.

LEGENDE

- Chemin, sentier
- Portion goudronnée 45%
- Berme utilisée 1.6 km
- Sens du descriptif

1 km

Les menhirs

Plus de **70 menhirs** ou pierres dressées, sont présents en Anjou. Les menhirs sont en pierre : grès sénonien ou armoricain, schiste violet ou précambrien, quartz filonien, conglomérat...

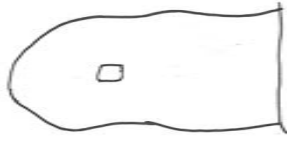


La plupart du temps, le matériau provenait de carrière proche.

La signification des menhirs est imprécise : pratique culturelle, émergence d'une pensée religieuse ?

L'objectif du dernier inventaire est de favoriser la reprise des recherches les concernant.

La Communauté de Communes est riche du **Menhir de Pierre Frite** : plus de 5 m de haut, en schistes pourprés du Cambrien, roche qui affleure à proximité. Positionné en bordure de l'ancien chemin de Pouancé à Candé, il a dû interpellé de nombreux charretiers...



Malheureusement, beaucoup de menhirs ont été couchés ou détruits. L'élargissement ou la réfection d'une route, le changement de propriétaires, la construction de bâtiments sont autant de raisons qui ont favorisé la disparition de plus de 50 menhirs en Maine et Loire.

Sources : Mégalithes en Anjou - Michel Gruet - 2005

Responsable d'édition : Marie-Jo Hamard
Textes et mise en page : Commission « Communication - Tourisme - Culture »

Crédit photos : CCRPC, Mairie Armaillé, J.M. Bossé, M.C. Joly

Dépôt légal 2011 - N° ISBN : 20110923 - 1665

Autorisation IGN n° : 40- 14 - 507

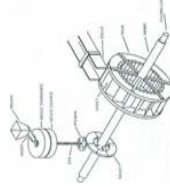
Edition : 2014

Les moulins


Pendant longtemps la force de l'eau et du vent a été utilisée pour actionner des meules, des pilons... La Verzée a fait tourner une vingtaine de moulins. Les **moulins à eau** fonctionnaient 8 mois sur 12, le relais était assuré par les **moulins à vent** le reste de l'année.



Le moulin d'Armaillé produisait de la **farine**. Il est reconnaissable à sa haute cheminée en brique, témoin de l'installation d'une machine à vapeur au XIX^{ème} siècle.



Si l'utilisation des moulins est renommée en meunerie, c'est moins le cas pour les tanneries avec les moulins à tan (2 à Pouancé), les forges avec les moulins à marteaux pilons (1 à La Prévière) et les fabriques de tissus avec les **moulins à foulons** (1 au Tremblay)



pour carder les draps. Fût un temps où les têtes de Cardère servaient de peigne pour affiner les toiles.

Au lieu-dit la Coconnerie, les vestiges d'un moulin tour s'offrent au regard.

Sources : Cahiers du Pouancéen n° 14 Juin 2008 - A. Neau La Hulotte n° 61 et n° 62

Si vous rencontrez des anomalies sur le sentier, merci de les signaler à la Communauté de Communes de Pouancé - Combrée. Vos observations permettront de préserver les sentiers en bon état.

Communauté de Communes de la Région de Pouancé - Combrée

13 Place de la Madeleine - 49420 POUANCE


02 41 92 35 19 - info@cc-pouance-combrée.fr

Fiches sur www.cc-pouance-combrée.fr

Armaillé - St Michel et Chanveaux



Sentier du Menhir



Cartes IGN
1320 E et 1321 E

Départ :
place de l'église Armaillé

17 km - 4h25
Variantes courtes
possibles

Balilage

Les énergies déployées sur ce chemin par l'eau, le vent et les hommes vous permettront , peut-être, de parcourir ses 17 km sans effort !!!

