

# Bienvenue en anjou bleu



Ici, je prends le temps ...

*de flâner dans les allées  
du Parc de l'Isle Briand,  
de pédaler, cheveux au vent,  
sur la Vélo Francette®,*

*de me mettre à l'eau  
dans une carrière de granit,*

*de prendre la barre et de voguer  
sur la Sarthe, l'Oudon et la Mayenne.*

Larguez les amarres et déconnectez

Pour une heure ou une journée, retrouvez tous les circuits de randonnée et nos idées de visites et d'activités à butiner sur [tourisme-anjoubleu.com](http://tourisme-anjoubleu.com)

 anjou  
bleu

En page 1, les pictogrammes permettent de choisir une randonnée adaptée à ses capacités. Picto 1 = Effort ; picto 2 = Technicité (présence ou non d'obstacles) ; picto 3 = Risque (d'accidents lié à la configuration des lieux).  
Cotation : 1-Facile ; 2-Assez facile ; 3-Peu difficile ; 4-Assez difficile ; 5-Difficile.



PR®

## Circuit de la Commanderie

VAL-D'ERDRE-AUXENCE (Villemoisan)




5 h 10  
20,7 km






Ce circuit offre, le temps d'une journée, une découverte des chemins de Villemoisan, situés sur la commune de Val d'Erdre-Auxence. Une randonnée rythmée par des paysages vallonnés, panoramas et patrimoine classé.

### SITUATION

- 27 km au sud du Lion-d'Angers par les D 770 et D 51
- 27 km au sud de Segré par la D 51
- 32 km à l'ouest d'Angers par les D 323 et D 963



Code de balisage PR®  
FFRandonnée

-  Bonne direction
-  Changement de direction
-  Mauvaise direction

© marques déposées

### PARKING

- Parking du camping  
N 47.46248 °, W 0.88893 °

### BALISAGE

- Jaune



### À DÉCOUVRIR EN CHEMIN

- La Commanderie (XIV<sup>e</sup> siècle), classé Monument Historique
- Le Prieuré (XII<sup>e</sup> siècle)
- Le Moulin de la vierge
- Panoramas

- Office de Tourisme de l'Anjou bleu :  
+33 2 41 92 86 83  
officedetourisme@anjoubleu.com  
www.tourisme-anjoubleu.com



FFRandonnée

- FFRandonnée de Maine-et-Loire :  
maine-et-loire.ffrandonnee.fr



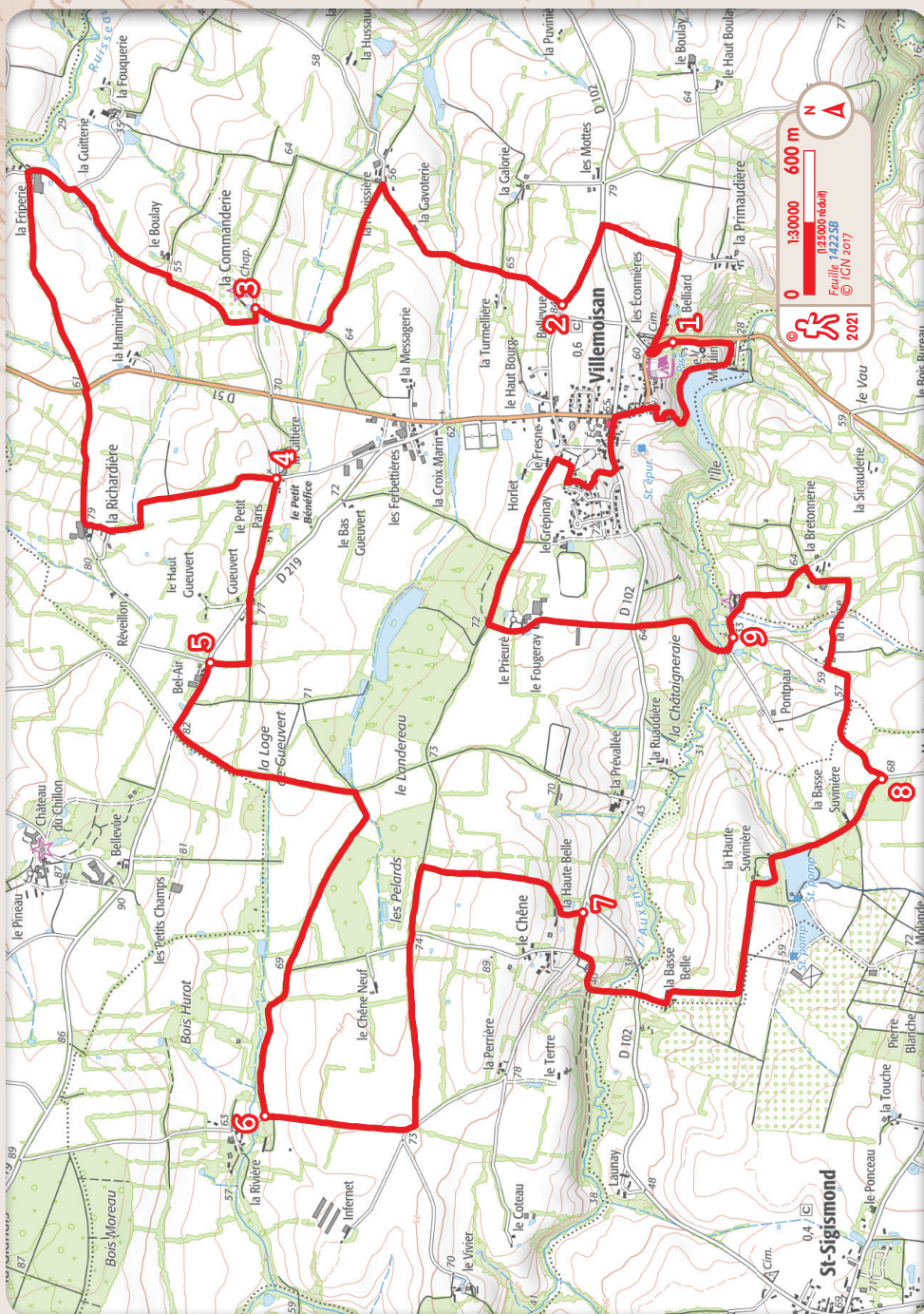
### À DÉCOUVRIR AUX ALENTOURS

- Bécon-les-Granits : Musée du Granit, Maïtaï Bécon plongée
- La Cornuaille : Parc de la Burelière et son sentier d'interprétation, le dédale des Cimes (grimpe d'arbres et autres activités perchées)
- Le Louroux-Béconnais : Étang du Petit-Anjou et ses activités de loisirs, sentier d'interprétation des Chaponneaux



### Services

- Camping et aire de camping-car
- Gîte « Aux 3 Ruisseaux »
- WC public, point d'eau, piscine et aire de pique-nique (point de départ)
- Autres tables de pique-nique sur le circuit



- 1 Du parking, remonter le chemin en direction du bourg. En arrivant face au cimetière, traverser la route. Emprunter le trottoir et poursuivre sur le chemin goudronné. Prendre le chemin et au prochain croisement, tourner à gauche pour rejoindre la D 102. L'emprunter à gauche sur quelques mètres, puis prendre le chemin de droite jusqu'au bout.
- 2 Au niveau de la route, tourner à droite pour arriver au lieu-dit La Houissière. Emprunter le chemin à gauche sur 600 m puis tourner à droite pour arriver à > La Commanderie.
- 3 Emprunter la route à gauche sur 50 m puis prendre le chemin à droite. Continuer toujours tout droit sur 1,2 km pour rejoindre le lieu-dit La Friperie. Quitter la route en prenant le chemin à gauche, traverser une route et continuer en face sur le chemin qui mène à la ferme de La Richardière. Tourner à gauche pour longer les bâtiments, puis continuer tout droit en laissant un chemin sur la droite.
- 4 En arrivant au calvaire, prendre la route à droite et continuer jusqu'au lieu-dit Gueuvert. Emprunter un chemin en face. Après 200 m, poursuivre à droite vers le lieu-dit Bel-Air.
- 5 Prendre la route D 219 à gauche sur 300 m. Tourner vers le deuxième chemin à gauche (au niveau d'un carrefour). Poursuivre ce chemin tout en laissant les 4 sentiers sur la gauche pour aboutir au lieu-dit La Rivière.
- 6 Emprunter la route à gauche sur 600 m puis prendre le chemin à gauche. Au calvaire poursuivre en empruntant le sentier en face. Tourner à droite et filer pour rejoindre la route.
- 7 La suivre à droite et à la prochaine intersection, prendre le chemin sur la gauche. Laisser le sentier à droite, puis franchir la passerelle pour aboutir sur la route. Traverser celle-ci et emprunter la route en face. Continuer le chemin, peu après goudronné, longer un étang privé et passer La Basse Suvinière.
- 8 Tourner vers le sentier à gauche. Traverser les hameaux de La Fraise et de La Bretonnière. Descendre ensuite sur le chemin à gauche pour aboutir à une route.
- 9 L'emprunter à droite. Traverser la route D 102 et poursuivre pour arriver > au Prieuré. Continuer sur 150 m et tourner à droite. Au bout de ce chemin, emprunter la partie goudronnée, puis tourner à droite et ensuite à gauche. Longer les habitations du lotissement, en continuant impasse des meuniers sur la gauche et aboutir à la route de Villamoisan / Saint-Sigismond. Tourner à gauche et continuer jusqu'au carrefour du centre-bourg. Tourner alors à droite. Descendre la rue du Moulin vers l'Église, puis bifurquer à droite salle de l'Auxence. Passer devant cette salle et descendre vers l'étang. Suivre le sentier en bordure de l'eau, en passant à proximité du > Moulin de la Vierge. Remonter ensuite à gauche vers le parking du camping et le point d'arrivée.