

Bienvenue en anjou bleu



Ici, je prends le temps ...

*de flâner dans les allées
du Parc de l'Isle Briand,
de pédaler, cheveux au vent,
sur la Vélo Francette®,*

*de me mettre à l'eau
dans une carrière de granit,*

*de prendre la barre et de voguer
sur la Sarthe, l'Audon et la Mayenne.*

Larguez les amarres et déconnectez

Pour une heure ou une journée, retrouvez tous
les circuits de randonnée et nos idées de visites et
d'activités à butiner sur tourisme-anjoubleu.com



En page 1, les pictogrammes permettent de choisir une randonnée adaptée à ses capacités. Picto 1 = Effort ; picto 2 = Technicité (présence ou non d'obstacles) ; picto 3 = Risque (d'accidents lié à la configuration des lieux).
Cotation : 1 - Facile ; 2 - Assez facile ; 3 - Peu difficile ; 4 - Assez difficile ; 5 - Difficile.



Circuit du Bocage BÉCON-LES-GRANITS

3 h 15
13,3 km

Ce circuit offre une immersion au cœur de la ruralité de Bécon-les-Granits. Une randonnée à la découverte des carrières et sensibilisant au changement climatique grâce à l'itinéraire Rando Clim, programme d'observation participative

SITUATION

18 km au sud du Lion-d'Angers par
les D 961 et D 101
20 km à l'ouest d'Angers par la
D 323
22 km au sud de Segré par la D
961

PARKING

Parking à côté du Musée du Granit
N 47.50502 °, W 0.80532 °




À DÉCOUVRIR EN CHEMIN

- Musée du Granit
- Maïtai Bécon Plongée
- Carrières
- Rando Clim



À DÉCOUVRIR EN RÉGION

- Le Louroux-Béconnais : Etang du Petit Anjou et ses activités de loisirs, sentier d'interprétation des Chaponneaux
- La Cornuaille : Parc de la Burelière et son sentier d'interprétation, le Dédale des Cimes (grimpe d'arbres et autres activités perchées)



Code de balisage PR® FFRandonnée

- Bonne direction
- Changement de direction
- X Mauvaise direction

© marques déposées

BALISAGE

Bleu



• Office de Tourisme de l'Anjou Bleu :
02 41 92 86 83 / officedetourisme@anjoubleu.com
www.tourisme-anjoubleu.com



Comité

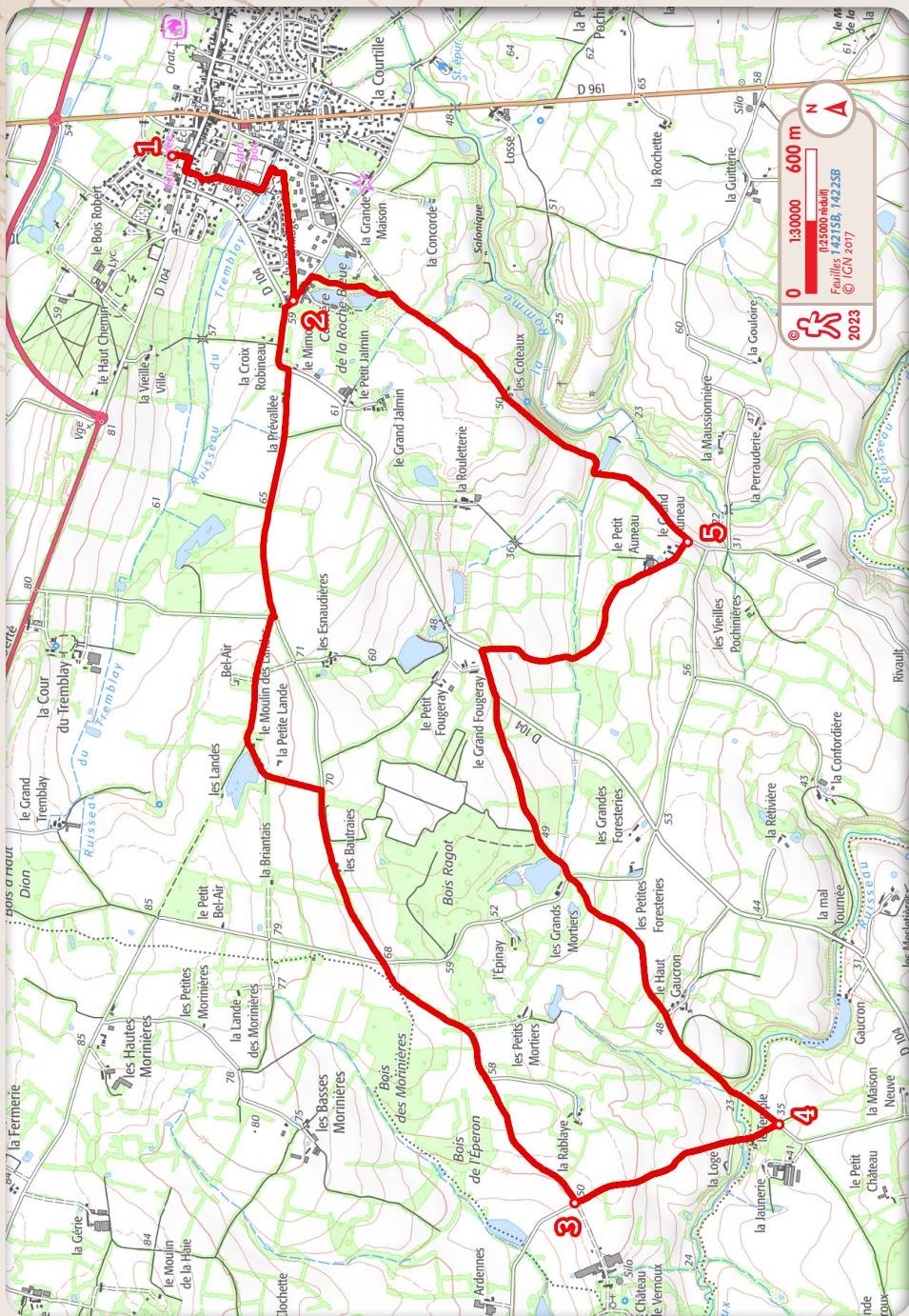
• FFRandonnée de Maine-et-Loire :
maine-et-loire.ffrandonnee.fr



Services

- Hébergements : Chambres d'hôtes « La Grand'Maison », « La Mauss » et « La Chouette Yourte »
- Restauration : Pizzeria « Aux P'tits Pâtons », Restaurant « Le Granitier », Restaurant « Le Délice »
- Services :
 - WC public et point d'eau (point de départ)
 - Alimentation et ravitaillement (dans le bourg)

PR Circuit du Bocage




1 Au départ du parking du Musée du Granit, prendre à droite en quittant le parking puis de nouveau à droite sur la rue principale. Après 50 m, emprunter l'allée en falun sur la gauche. Poursuivre vers les stades, passer entre les terrains de tennis et celui de football puis prendre le chemin à gauche entre l'arboretum et le city-parc. Entrer dans celui-ci par le pont situé 100 m après, le traverser en restant sur la gauche et se diriger vers l'allée herbeuse qui mène jusqu'à la route.

2 Prendre à droite puis à gauche et sortir du village en empruntant la D 104. Après 150 m, emprunter la route à droite sur environ 1 km puis bifurquer sur le large chemin enherbé à droite. Passer devant le lieu-dit du Moulin des Landes puis rejoindre la route des Bautreais. Prendre vers la droite et poursuivre la route sur environ 2 km jusqu'au lieu-dit Vernoux.

3 S'engager sur la gauche dans le chemin en herbe sur environ 250 m et poursuivre tout droit en restant bien sur la droite par le chemin qui vous mènera au lieu-dit le Temple. Poursuivre tout droit et monter le raidillon, pour emprunter le chemin à gauche en haut de celui-ci.

4 Prendre à gauche pendant 200 m, franchir le ruisseau par la passerelle. Remonter le long chemin creux qui se poursuit par un chemin plus large jusqu'à la route. Traverser, puis poursuivre en face pour atteindre la D104. Cheminer par la gauche sur la D 104 pendant 150 m environ et bifurquer sur la droite. Continuer sur le chemin herbeux et poursuivre par le chemin creux au lieu-dit les Anneaux, traverser la ferme. Poursuivre sur la route pendant environ 150 m et emprunter à gauche le chemin herbeux.

5 Emprunter à gauche le chemin herbeux, celui-ci se prolonge par un chemin creux qui aboutit au lieu-dit les Coteaux. Poursuivre sur un large chemin en falun carrossable, pour entrer par une chicane sur la gauche sur le site des  > anciennes carrières de granit. Cheminer au travers de celui-ci pour atteindre la route.

2 Regagner l'arboretum par le chemin herbeux de droite, puis rejoindre le point de départ.



Les anciennes carrières de Bécon-les-Granits

© Communauté de communes des Vallées du Haut-Anjou