

20 kilomètres de randonnée
au cœur de la vallée de la Maine
et du Vignoble.



Balisage



- D1 Base de loisirs de Pont Caffino
- D2 Parking des Tanneries à Aigrefeuille-sur-Maine

« Vertigineux... le Porte-Vue »



Œuvre de l'architecte Emmanuel Ritz, ce belvédère offre une vue panoramique sur la base de loisirs de Pont Caffino, situé 30 mètres en contre-bas, et sur les vignes situées sur la commune de Maisdon-sur-Sèvre.

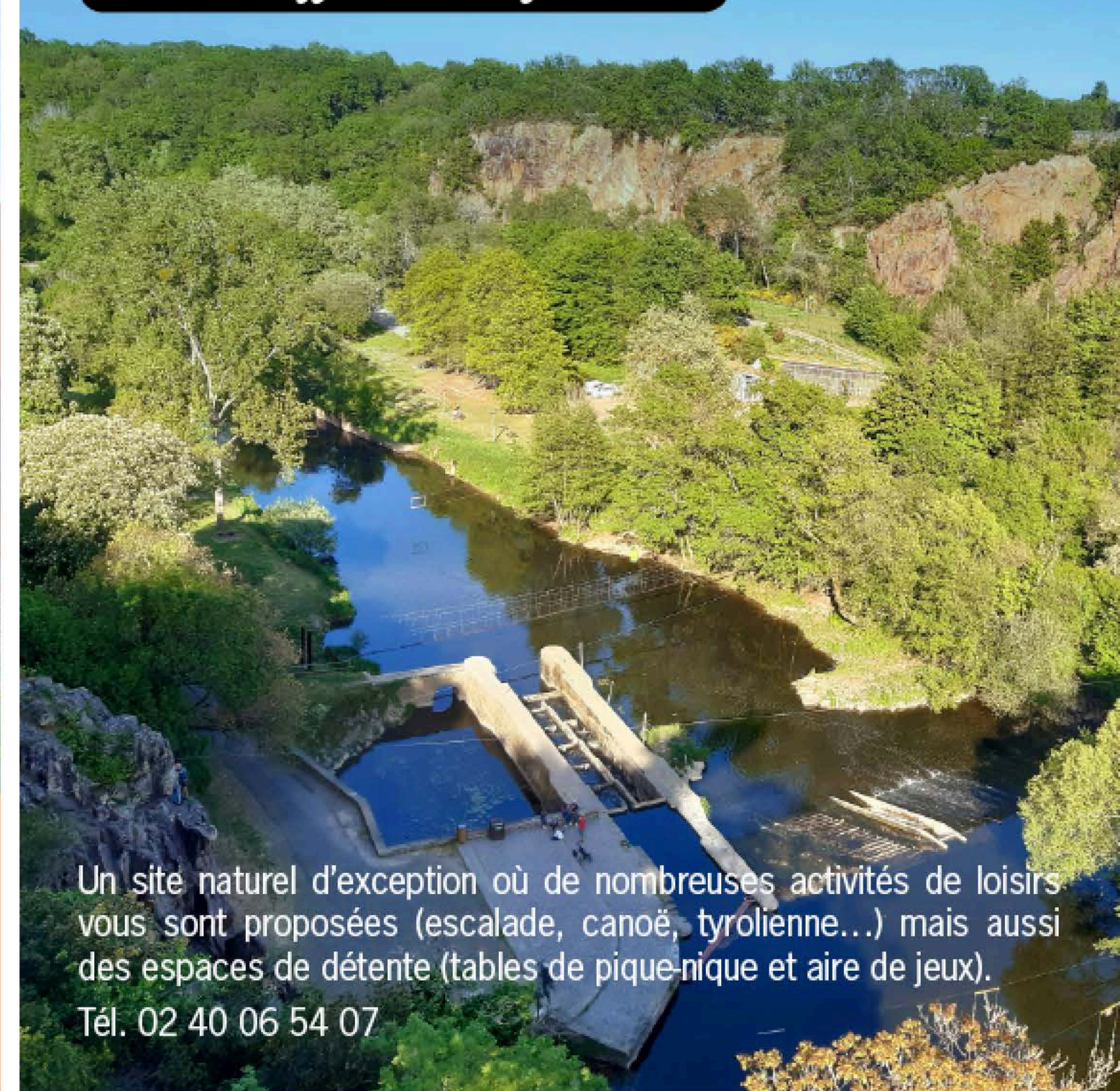
« Escalade au domaine de la Chauvinière »



En saison, du vendredi au dimanche la guinguette «La Huchette» vous accueille au cœur des vignes pour un moment de convivialité (dégustation des vins du domaine, restauration).
Tél. 02 40 06 51 90

L'abus d'alcool est dangereux pour la santé, à consommer avec modération.

« Pont Caffino et ses falaises »



Un site naturel d'exception où de nombreuses activités de loisirs vous sont proposées (escalade, canoë, tyrolienne...) mais aussi des espaces de détente (tables de pique-nique et aire de jeux).
Tél. 02 40 06 54 07

A la découverte du parcours « Imaginaire et noms insolites »

Avez-vous déjà rencontré une libellule déprimée ou un agrion élégant ? Sur ce parcours, des mobiliers aux formes originales évoquent le nom ou la particularité d'une plante ou d'un animal.



D1 Départ de la base de loisirs de Pont Caffino.

A Stationnement parking côté Château-Thébaud. Franchir le pont et tourner à droite pour entrer dans la base de loisirs.

B Stationnement parking côté Maisdon-sur-Sèvre. Entrez dans la base de loisirs.

1 Traverser la base de loisirs en longeant la Maine en suivant le balisage jaune et rouge du GRP Sèvre et Maine. Votre parcours sera agrémenté par les mobiliers du parcours «Pêche à la ligne». Quittez la Maine en montant un chemin pentu. Tournez à gauche dans les vignes puis à droite au niveau de la petite ruine et à gauche. Poursuivez à droite sur le chemin de vignes et rejoignez Les Landes. Au bout de la route, au stop, traversez et poursuivez dans le chemin de vignes en face. Rejoignez le moulin des Landes pour tourner à droite dans les vignes. Au carrefour, tournez à droite et poursuivez dans le chemin à travers les vignes jusqu'à rejoindre la route au calvaire des Sauzes.

2 Tournez à gauche et cheminez avec prudence sur la route. Traversez la D58 et poursuivez dans le village de la Grenaudière, traversez tout le village, cheminez sur la route avec prudence et rejoignez le village de la Pépière. Tout au bout du village, tournez à gauche et empruntez un chemin entre des maisons qui descend vers la Maine. Au bout du chemin, tournez à gauche pour poursuivre le long de la Maine pendant 1 km environ. Remonter à gauche dans le coteau pour déboucher dans les vignes. Au 2^e carrefour, tournez à droite dans les vignes. Poursuivez et rejoignez jusqu'à la table de lecture du paysage. Après celle-ci, tournez à droite puis encore à droite au carrefour suivant pour longer la haie jusqu'à rejoindre un tourniquet. Prenez le tourniquet et longer la clôture pour rejoindre un coteau qui surplombe la Maine. Poursuivez dans le coteau et suivez le chemin jusqu'au village de la Bordelière.

3 Ne pas entrer dans le village et tournez à droite en direction du GRP vers la Chambaudière. Poursuivez sur un chemin qui longe des prairies jusqu'au village de la Chambaudière. Ne pas entrer dans le village et tournez à droite pour suivre le GRP et rejoindre les bords de Maine. De l'autre côté de la rive, vous apercevez le Moulin de la Vieille Écluse. Poursuivez le long de la Maine et remonter le chemin pentu sur la gauche, juste à côté d'un terrain privé aménagé (merci de respecter les propriétés privées). En haut du chemin, tournez à gauche et à droite vers le village. Au niveau des maisons, prenez le chemin à droite. Poursuivez tout droit sur le chemin entre haies et prairies et descendez à droite sur le chemin pentu en direction de la passerelle de Reuzard.

4 Traversez la passerelle et après celle-ci, quittez le GR de Pays pour continuer le long de la Maine sur le Circuit entre bourg et Maine (balisage jaune). D2 **Départ du parking des Tanneries à Aigrefeuille-sur-Maine.** Suivez le balisage jaune du circuit entre bourg et Maine/circuit des moulins. Longez l'aire de pique-nique, poursuivez et obliquez légèrement à gauche pour rejoindre un coteau boisé. Poursuivez le chemin dans le coteau puis à la sortie, prenez la petite route à droite et continuez jusqu'au petit chemin enherbé. Filez tout droit puis descendez à droite pour rejoindre la Maine. Passez devant le moulin de la Vieille Écluse et poursuivez sur le sentier. Tournez ensuite à gauche pour remonter vers le village de la Trélatière. Sur la place du village, prenez à droite le petit chemin entre deux maisons, passez un tourniquet et continuez le long des prairies. Passez un deuxième tourniquet pour descendre dans un chemin boisé qui rejoint les bords de la Maine. Longer la Maine en bordure de prairies (merci de respecter les propriétés privées et ne pas effrayer le bétail).

5 Au bout de la prairie clôturée, prenez les marches au niveau du tourniquet pour poursuivre toujours en bord de Maine. Quittez la rivière en remontant dans le coteau et à la sortie sur la petite route, prenez sur votre gauche vers le village de Beau-Laurier. Poursuivez sur la route jusqu'au village de l'Oumeau. Traversez la route et poursuivez en face sur le chemin boisé. Au carrefour, prenez le chemin à droite puis encore à droite pour rejoindre la route et la traverser à nouveau. Poursuivez en face sur le chemin et prenez ensuite à gauche au niveau d'un bosquet. Poursuivez tout droit sur 650 mètres environ et traversez avec prudence la D58. Poursuivez en face le long des champs et tournez ensuite à gauche dans le chemin bordé par une haie. Tournez à droite pour franchir une passerelle, passez un tourniquet et remonter dans le chemin boisé à droite qui débouche dans les vignes.

6 Au carrefour, tournez à droite au niveau du panneau directionnel. Suivez bien le chemin au plus près de la haie (pas dans les vignes) pour trouver un chemin ombragé qui vous mène au domaine de la Chauvinière. Traversez le domaine entre les vignes et rejoignez le bourg de Château-Thébaud en empruntant le chemin des prières et la rue du coteau. Au bout de celle-ci, tournez à droite pour rejoindre l'église (ne manquez pas de vous arrêter au Porte-View). Après l'église, bifurquez à droite dans la rue du coteau monnier et descendez le chemin aménagé qui vous conduit jusqu'à la base de Pont Caffino. Pour le D2 : poursuivez votre itinéraire du point 1 au point 4.









Ce sentier exclusivement pédestre de 20 km s'adresse à un public de randonneurs habitués à la marche longue et avec un léger dénivelé. Chacun doit savoir apprécier ses capacités physiques et prévoir les équipements nécessaires avant d'engager une longue randonnée.

Nous rappelons que certains cheminements sur les bords de Maine se situent sur des parcelles privées et que les propriétaires privés ont donné leur autorisation pour le passage sur leurs terrains uniquement pour les randonneurs pédestres. En outre, les bords de Maine sont de plus en plus fragilisés par l'érosion des berges. C'est aussi la raison pour laquelle la pratique du VTT n'est pas appropriée.

CONSIGNES À RESPECTER

- Rester sur les sentiers balisés, et respecter les pratiques interdites (VTT, quads).
- Refermer les clôtures et barrières et ne pas effrayer les animaux dans les prairies.
- Ne pas franchir les clôtures pour faire de la cueillette.
- Être courtois avec les autres usagers, exploitants ou propriétaires.
- Respecter le travail des viticulteurs dans les vignes.
- Être vigilant pendant les périodes de chasse (de septembre à mars).
- Tenir les chiens en laisse.

CODE DE BALISAGE

	GR [®] de Pays	PR [®] Promenade et Randonnée
Continuité du sentier		
Changement de direction		
Mauvaise direction		

CONTACT

Office de Tourisme du Vignoble de Nantes
www.levignobledenantes-tourisme.com

Bureau d'informations touristiques
à CLISSON 02 40 54 02 95


Boucle de la Maine - 20 km

LÉGENDE

-  Départ
-  Panorama
-  Base de loisirs
-  Cave touristique
-  Traversée de routes départementales soyez prudents. Certaines portions du circuit sont inondables en période de crue.
-  Aire de pique-nique
-  Moulin à eau
-  Pont
-  Passerelle










Bois des Montis



AIGREFEUILLE-SUR-MAINE

BALISAGE LE LONG DE LA BOUCLE

- 1 à 3 : suivez le balisage  du GR® de Pays Sèvre et Maine et  « Soif de Nature » : vigilance balisage au sol dans les vignes.
- 3 à 4 : suivez le balisage  du GR® de Pays Sèvre et Maine et  « Les coteaux lumbaux ».
- 4 à 5 : suivez le balisage  du circuit « Entre bourg et Maine ».
- 5 à 6 : suivez le balisage  Boucle de la Maine et « Chant des Trois Ruisseaux ».
- 6 à A : suivez le balisage  du GR® de Pays Sèvre et Maine (vers Château-Thébaud).

Le GR® de Pays de Sèvre et Maine est une œuvre originale déposée par la Fédération Française de la Randonnée Pédestre. Autorisation de reproduction 2022.



la Croix de l'Hommelet

Base de loisirs de Pont Caffino

Parcours « Pêche à la ligne »

Domaine de la Chauvinière

Belvédère « L'observatoire »

MAISON SUR-SÈVRE

« Domaine Bruno Cormerais »

Moulin de la vieille écluse

Parcours « Imaginaire et noms insolites »

Passerelle de Reuzard

Moulin de Reuzard

-  Routes
-  Chemins
-  Cours d'eau
-  Marais
-  Espaces boisés
-  Vignes



0 500 1000 Mètres

Source cartographique : © OpenStreetMap/OpenData 44/DGAP/Clisson Sèvre et Maine Agglo