

16 km 70% de chemins

4h00
1h10
2h00

balisage bleu
variante **bleu clair**

Départ
stade de foot

Étapes
fil de parcours : voir au dos

Variante
début / fin

Danger
traversez prudemment

Parking
salle polyvalente

à voir
faune et flore remarquables

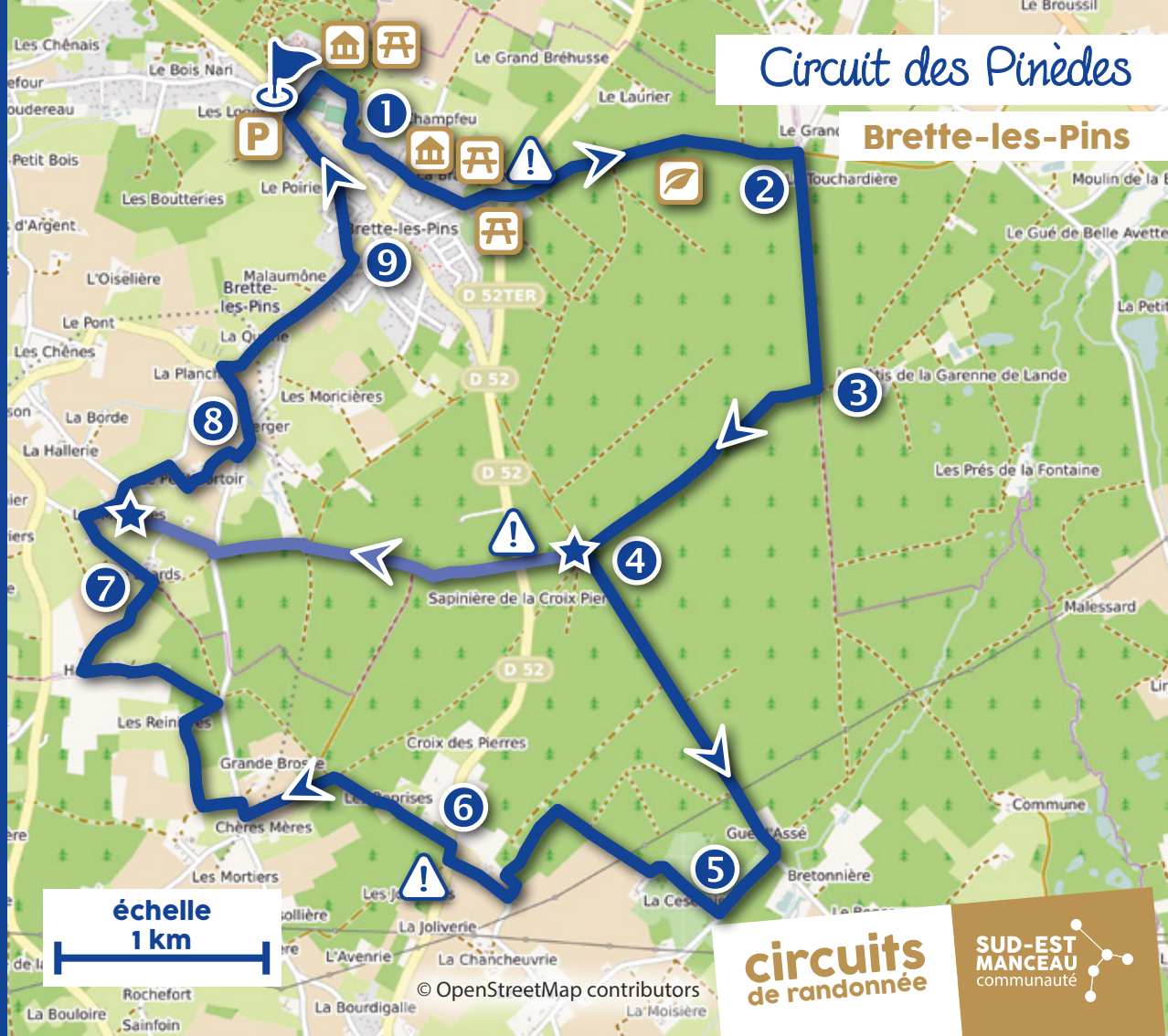
à voir
patrimoine bâti remarquable

aire
de pique nique

échelle
1 km

Circuit des Pinèdes

Brette-les-Pins



© OpenStreetMap contributors

circuits
de randonnée

SUD-EST
MANCEAU
communauté



L'église Saint Martin

Dans cette église de la fin du XIV^e siècle, vous pouvez admirer les restes d'une fresque datant du XIV^e ou XV^e siècle et représentant Saint Martin partageant son manteau avec le pauvre. On y trouve aussi une sculpture en terre cuite polychrome, exposée en 2002 au Musée du Louvre pour la qualité de la restauration dont elle a fait l'objet à l'école des Beaux-Arts de Tours.






Scannez pour accéder à la version numérique du circuit



L'origine des pins

Le pin maritime a été introduit dans la Sarthe au XVII^e siècle par les fabricants d'étamines (étoffes) qui allaient acheter des laines en Espagne et qui, en traversant les Landes, auraient été frappés par la ressemblance entre leur sol et celui des landes sarthoises. On en trouverait trace à Laigné-en-Belin en 1564, et il se peut qu'il y ait existé depuis longtemps, cultivé ou à l'état spontané.

P Au départ du parking de la salle polyvalente, traversez pour rejoindre le stade de foot, admirez en passant le Château du Haut-Bois  puis engagez-vous dans la forêt à droite après avoir passé le city-stade et le stade. Continuez dans la forêt en passant devant le pupitre pédagogique, puis tournez à droite pour sortir de la forêt et longer le stade de foot. **1** Continuez tout droit vers un petit chemin puis tournez à gauche pour remonter la rue des Écureuils. Passez devant la mairie, l'église Saint-Martin  et au rond-point prenez à gauche.

Longez le cimetière en passant à côté des tables de pique-nique puis, toujours tout droit, engagez-vous sur le chemin forestier bordé de pins maritimes  que vous suivez pendant 1,4 kilomètre. Au carrefour à 5 branches, **2** prenez le chemin le plus à droite qui continue dans la forêt.

Poursuivez en ligne droite sur plus d'un kilomètre puis au croisement avec les circuits jaune de Saint-Mars d'Outille et rose de Parigné-l'Évêque, **3** tournez à droite et restez sur ce chemin pendant 1,3 kilomètre. **4** Tournez à gauche (★ si vous voulez raccourcir votre randonnée de 5 kilomètres, continuez tout droit en suivant les balises correspondantes). Continuez en ligne droite jusqu'à rencontrer la route bitumée où vous tournez à droite en longeant les champs.

400 mètres plus loin, tournez à droite **5**

et passez sur le chemin des Vergers de Saint-Mars, tournez à gauche puis à droite pour vous engager dans la forêt.

A l'intersection avec la route de Beauchêne, tournez à droite pour rejoindre la D52 sur laquelle vous vous engagez prudemment et quittez-la au bout de quelques mètres pour rejoindre, à gauche, **6** les Reprises. Continuez jusqu'à l'intersection forestière de 4 chemins où vous prenez à gauche pour rejoindre la route bitumée à droite que vous quittez rapidement pour rejoindre à gauche le chemin entre les champs.

200 mètres plus loin, prenez le chemin qui va à droite. Peu de temps après, vous vous retrouvez entouré d'arbres. À ce croisement, prenez à droite, vous apercevez la route bitumée mais ne la rejoignez pas car vous tournez tout de suite à gauche entre les arbres.

700 mètres plus loin, tournez à droite sur un petit chemin qui borde les champs puis à un croisement de 4 chemins, **7** tournez à gauche pour rejoindre le croisement de La Belle Étoile.

Prenez à droite à cette intersection puis à la prochaine intersection prenez à gauche (★ fin de la variante).

80 mètres plus loin, prenez à droite puis au croisement avec la Taquinerie et la Touzelière, prenez à droite jusqu'à rejoindre la route avant de tourner à gauche **8** sur un chemin de

Circuit des Pinèdes

Brette-les-Pins

terre qui vous conduit à la D144. Suivez la départementale à droite pendant 850 mètres puis au croisement avec la rue des Pins tournez à gauche et **9** suivez la rue jusqu'à un petit chemin entre les maisons qui mène à un passage piéton vous permettant de rejoindre votre lieu de départ.



Église Saint-Martin de Brette-les-Pins

Des jonctions vers d'autres circuits sont possibles à partir de cette randonnée. Pour en savoir plus, consultez le plan général.

circuits
de randonnée

**SUD-EST
MANCEAU**
communauté