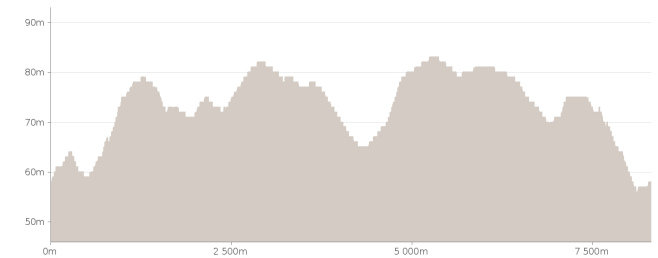
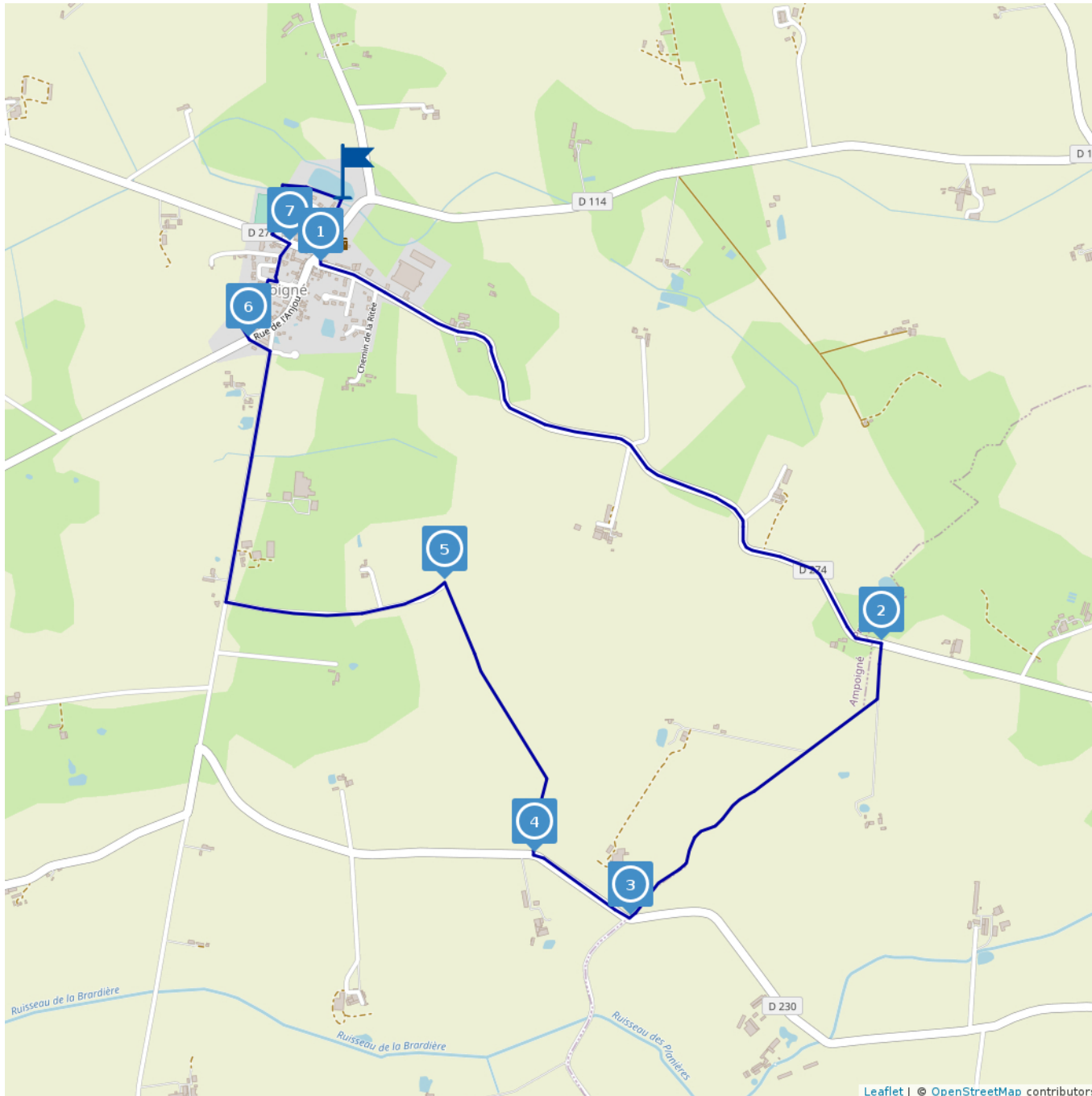







# Circuit d'Ampoigné / de La Morinière



 7.46 km  
Marche : 2h15

 maxi 83 m  
 mini 56 m  
 57 m  
 -57 m

Ce circuit est composé de  
7 infos parcours

(D/A) Du plan d'eau, se diriger vers le centre du village, passer devant le Château de la Cour et la mairie puis tourner à gauche sur la D274 (1). Poursuivre 2km sur cette même route.

Après le Bois Long (2), prendre à droite un très beau chemin Vert qui bifurque à droite à la fourche suivante puis conduit tout droit à la Morinière (cette partie est commune avec le circuit de Chemazé).

Au croisement avec le D230 (3), tourner à droite une première fois puis une deuxième, 250m plus loin, un peu avant le calvaire (4).

Longer la clôture jusqu'au bois d'Allençon (où furent tournées des scènes de Rouger le Braconnier), laisser un départ sur la droite et poursuivre jusqu'à un embranchement (5).

Tourner à gauche puis à droite au croisement en T après la Chauvinière. Continuer tout droit jusqu'à Ampoigné, virer à gauche avant la route (D114) et traverser cette dernière (prudence). Contourner le cimetière (6) puis virer à droite pour aboutir à l'Impasse du Puits. Au croisement, tourner à droite puis de suite à gauche sur un chemin qui rejoint la Rue de la Perrière et débouche sur la Rue du Stade (7).

Prendre à gauche sur 50m puis virer à droite, longer le stade et tourner à droite le long du ruisseau qui conduit au plan d'eau et au lieu de départ (D/A).

Liaisons

- Après le Bois Long tout droit vers Château-Gontier
- Au calvaire de la Morinière tout droit vers Chemazé. (4)



Proposé par : **Sud Mayenne tourisme**  
"Ce PDF a été généré à partir de Cirkwi, la plateforme de partage d'activités touristiques qui vous fait voyager"

[www.cirkwi.com/circuit/62335](http://www.cirkwi.com/circuit/62335)



1

**Impasse de l'Amitié - 53200 AMPOIGNÉ - Altitude : 64m**

0,260 km

Tourner à gauche sur la D 274 (rue des loisirs)

2

**D274 - 53200 CHEMAZÉ - Altitude : 80m**

2,520 km

Au lieu dit le bois long, prendre à droite.

3

**D230 - 53200 CHEMAZÉ - Altitude : 66m**

3,740 km

A la sortie du chemin, prendre à droite.



4

**D230 - 53200 AMPOIGNÉ - Altitude : 68m**

4,110 km

Un peu avant le calvaire prendre le chemin à droite.

5

**La Chauvinière - 53200 AMPOIGNÉ - Altitude : 79m**

5,030 km

A l'embranchement, tourner à gauche.

6

**Rue de l'Anjou - 53200 AMPOIGNÉ - Altitude : 74m**

6,630 km

Traverser la D 114 puis longer le cimetière.

7

**Rue du Stade - 53200 AMPOIGNÉ - Altitude : 64m**

7,050 km

Au croisement rue du stade, prendre à gauche.