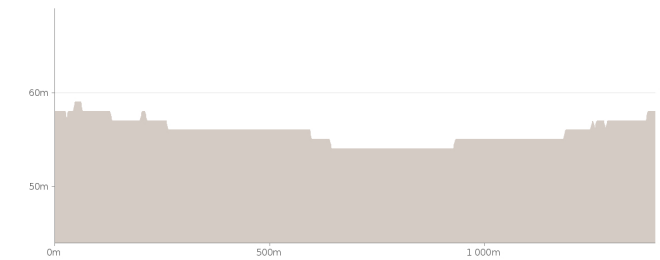
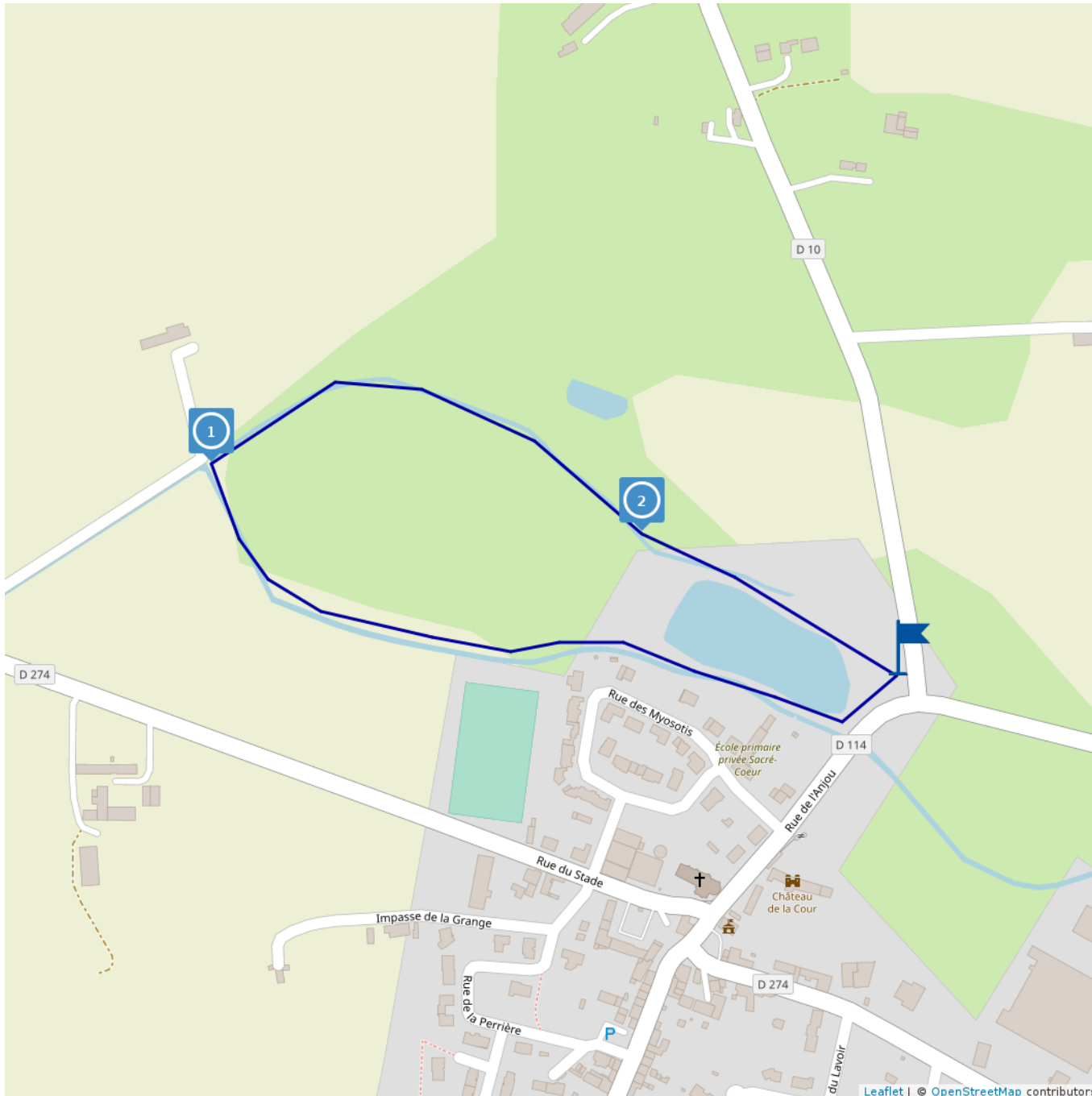



Circuit du ruisseau à Ampoigné




 1.24 km

Marche : 0h20



 maxi 59 m

 mini 54 m

 3 m

 -4 m

Ce circuit est composé de
2 infos parcours

(D/A) Départ du parking du plan d'eau. Face au plan d'eau, tourner vers la gauche et longer le plan d'eau. Au bout du plan d'eau, un chemin part tout droit. Le prendre et continuer tout droit pour atteindre une petite route goudronnée.

(1) Un chemin bordé d'arbres part vers la droite. Le prendre et continuer tout droit pour revenir vers le plan d'eau.

(2) Au niveau de la rangée de grands arbres, bifurquer légèrement à droite pour rejoindre le plan d'eau puis le longer pour retourner au parking(D/A).



Proposé par :**Sud Mayenne tourisme**
"Ce PDF a été généré à partir de Cirkwi,
la plateforme de partage d'activités
touristiques qui vous fait voyager"

www.cirkwi.com/circuit/45756



1

La Bretonnière - 53200 AMPOIGNÉ - Altitude : 54m

0,640 km

A droite sur le chemin au bord de la route.

2

Rue des Myosotis - 53200 AMPOIGNÉ - Altitude : 56m

1,040 km

A la rangée d'arbres, rejoindre le plan d'eau.

