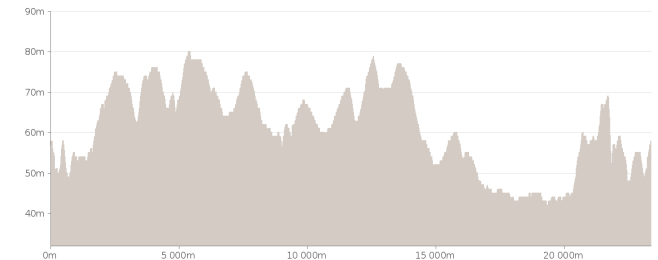
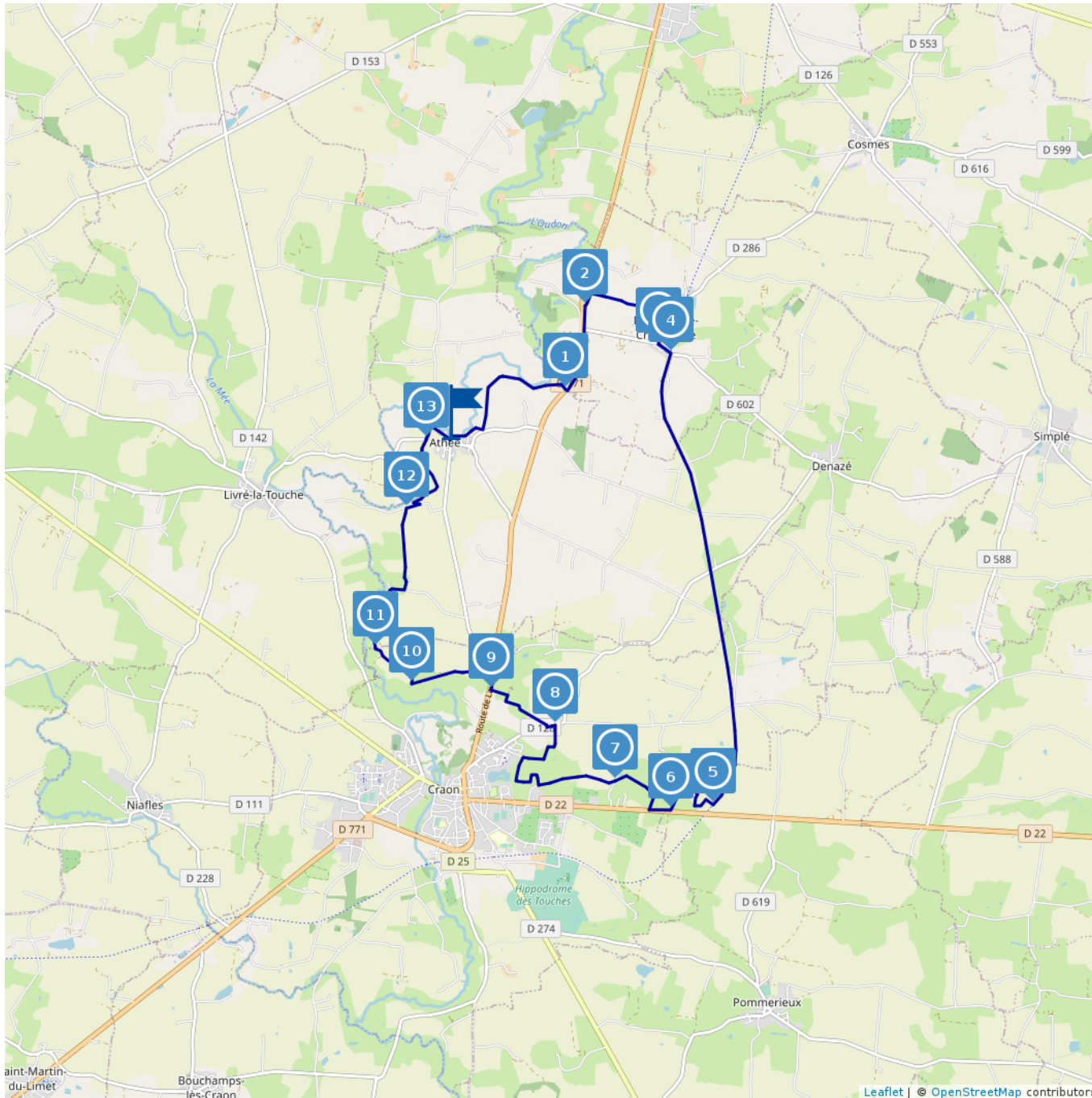







Grand circuit des Trois communes au départ d'Athée



 22.21 km
Marche : 6h30

 maxi 80 m
 mini 42 m
 199 m
 -200 m

Ce circuit est composé de
13 infos parcours

Départ de l'église d'Athée.

(D/A) En regardant l'église, prendre le chemin sur sa gauche pour rejoindre un petit chemin boisé en bordure de la rivière l'Oudon. Tourner à droite et emprunter ce chemin pendant environ 400m. Déboucher alors à un croisement avec une petite route goudronnée, tourner à gauche. Continuer tout droit sur cette route pendant 1,6 km en passant par les lieux-dits La Rivière et Le Vieux Tertre. Arriver alors à un croisement avec la D771.

(1) Traverser la D771 (attention, route très passante avec des véhicules à vive allure) puis tourner tout de suite à gauche sur la petite route goudronnée qui lui est parallèle. Continuer pendant 800m puis, au 1er croisement après le lieu-dit Le Plessis, continuer tout droit. La route descend légèrement pendant environ 260m. On arrive alors à une patte d'oie.

(2) Tourner à droite, faire environ 150m et tourner à la première intersection à droite sur le chemin rural juste avant le lieu dit La Bezarderie. Emprunter ce chemin rural qui, après environ 800m, rejoint une petite route goudronnée au niveau du lieu-dit La Métairie. Obliquer légèrement à droite en suivant cette route pour rejoindre la Place de l'Église. Prendre à gauche, puis tout de suite à droite au stop pour contourner l'église en empruntant la Rue de la Mairie. Descendre la Rue de la Mairie jusqu'au stop situé environ 150m plus loin.

(3) Au croisement, tourner à gauche sur la D602 (Rue des Loisirs ; panneau Denazé / Simplé). Parcourir environ 200m pour rejoindre l'intersection avec la Voie Verte Laval-Renazé.

(4) Tourner à droite juste après la maison située sur la droite au n°14 pour emprunter la Voie Verte. Continuer sur la Voie Verte pendant 6 km environ. Là, un petit chemin bordé d'arbres part sur la droite (avant le grand hangar situé à droite de la voie verte).

(5) Tourner à droite sur le chemin bordé d'arbre qui rejoint une petite route goudronnée après environ 300m. Là tourner de nouveau à droite faire 150m et tourner à gauche sur le premier chemin bordé d'arbres. Parcourir environ 100m sur ce chemin pour arriver à un croisement en T avec un autre chemin. Prendre à gauche et continuer tout droit pour rejoindre une petite route goudronnée qui mène jusqu'au croisement avec la D22

(6) Tourner à droite sur la D22 (attention, route très passante avec des véhicules à vive allure). Longer la D22 pendant 250m et tourner à droite sur une petite route goudronnée. Cette route décrit un virage vers la gauche puis vers la droite. Après environ 300m dans le deuxième virage, un chemin bordé d'arbre part tout droit, le prendre. Continuer sur ce chemin vert bordé d'arbres. Après environ 500m, déboucher sur un croisement avec une petite route goudronnée.

(7) Traverser la petite route et poursuivre sur le chemin situé en face. L'emprunter pendant environ 1km, arriver alors sur une petite route goudronnée au niveau du lieu-dit Bouilli. Tourner à droite, faire 100m puis tourner à gauche pour s'engager sur un chemin herbeux (non référencé sur la carte). Le suivre pendant environ 300m jusqu'à déboucher sur le site du plan d'eau du mûrier. Là, tourner à droite en longeant la rangée d'arbres pendant environ 300m pour arriver sur une petite route goudronnée (Chemin de la Motte). A ce croisement tourner à droite puis faire environ 250m, un chemin part sur la gauche ; le prendre. Suivre ce chemin pendant environ 500m pour déboucher sur une route goudronnée (Route de Denazé).

(8) Tourner à gauche puis à droite à la première intersection située 100m plus loin au niveau du lieu-dit Le Bois des Hommes. Après 300m, la route décrit un virage vers la droite et un chemin part tout droit pour contourner la ferme et rejoindre une autre petite route goudronnée. Au croisement avec la route tourner à gauche pour l'emprunter et continuer pendant environ 460m. On arrive alors au croisement avec la D771.

(9) Tourner à droite et longer la D771 pendant environ 200m (attention, route très passante avec des véhicules à vive allure) puis la traverser et s'engager à gauche sur la D590 (panneau Athée 3km). Faire environ 80m sur la D590 et tourner à gauche à la première intersection. Continuer tout droit pendant 1km en passant les Lieux-dits Tissu Bourbier (à droite) puis Tissu l'Enfant (à gauche) pour arriver au Lieu-Dit Tissu Baraton.

(10) A Tissu Baraton la route décrit un virage à 90° sur la droite et cède la place à un chemin rural, le suivre. Après environ 400m et un virage à gauche, le chemin rural s'arrête et on s'engage alors sur un chemin enherbé. Emprunter ce chemin pendant 400m jusqu'à arriver à une patte d'oie sous des arbres.

(11) Prendre le chemin de droite et longer les arbres pendant environ 800m jusqu'à retrouver une petite route goudronnée au niveau du Lieu-dit Monternault. Là, tourner à droite puis à gauche au premier croisement. Continuer tout droit sur 150m et au niveau de l'entrée de la ferme au lieu-dit Le Grand Chêne (sur la droite). prendre le



Proposé par : **Sud Mayenne tourisme**
"Ce PDF a été généré à partir de Cirkwi,
la plateforme de partage d'activités
touristiques qui vous fait voyager"

www.cirkwi.com/circuit/54270



chemin rural qui oblique très légèrement sur la gauche. Emprunter le chemin rural pendant environ 90m pour déboucher sur une petite route goudronnée.

(12) Tourner à droite sur cette petite route puis environ 200m plus loin tourner à gauche au niveau du calvaire. Faire à peine 100m et emprunter le chemin qui part sous les arbres à droite. Après 400m, on arrive à un croisement avec un autre chemin. Prendre à gauche, continuer tout droit pendant 250m environ pour rejoindre une chemin rural et poursuivre sur celui-ci pendant 400m environ pour rejoindre une petit route goudronnée.

(13) Continuer tout droit sur cette route goudronnée pendant 500m environ pour rejoindre le bourg d'Athée et l'église du village (D/A).

1

D771 - 53230 LA CHAPELLE-CRAONNAISE - Altitude : 69m

2,070 km

Traverser la D 771 (attention route très passante) puis tourner à gauche.

2

Les Trois Reverences - 53230 LA CHAPELLE-CRAONNAISE - Altitude : 64m

3,220 km

A la patte d'oie, tourner à droite vers La Bezardière

3

Rue de la Mairie - 53230 LA CHAPELLE-CRAONNAISE - Altitude : 67m

4,670 km

A gauche sur la rue des loisirs (direction Denazé / Simplé)

4

Rue des Loisirs - 53230 LA CHAPELLE-CRAONNAISE - Altitude : 73m

4,870 km

Tourner à droite pour emprunter la Voie Verte.

5

Route de Château Gontier - 53400 POMMERIEUX - Altitude : 68m

10,680 km

A droite sur un chemin avant le hangar.

6

La Chesnaie - 53400 POMMERIEUX - Altitude : 74m

11,680 km

Tourner à droite sur la D 22 (attention route très passante les véhicules roulent à vive allure)

7

L'Oisellerie - 53400 CRAON - Altitude : 74m

12,740 km

Traverser la petite route goudronnée.

8

D128 - 53400 CRAON - Altitude : 54m

15,250 km

En sortant du chemin, à gauche sur la route de Denazé (D 128)

9

Chemin du Bois des Hommes - 53400 CRAON - Altitude : 46m

16,290 km

Tourner à droite sur la D 771 (attention route très passante, le véhicules roulent à vive allure)

10

Tissu Baraton - 53400 CRAON - Altitude : 44m

17,630 km

A droite au lieu dit Tissu Baraton

11

Blochet - 53400 CRAON - Altitude : 43m

18410 km

A droite à la patte d'oie sous les arbres.

12

Le Moulin du Val - 53400 ATHÉE - Altitude : 62m

20480 km

Tourner à droite à la sortie du chemin rural.

13

Rue de la Croix Richard - 53400 ATHÉE - Altitude : 55m

21,820 km

Tout droit sur la route après le chemin rural.