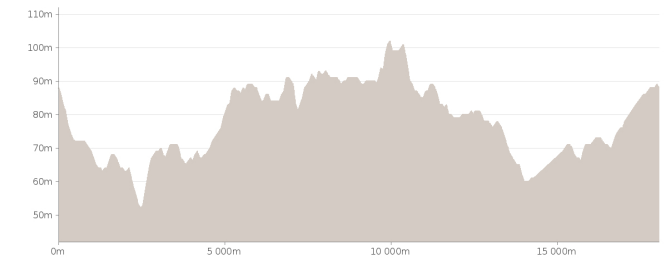
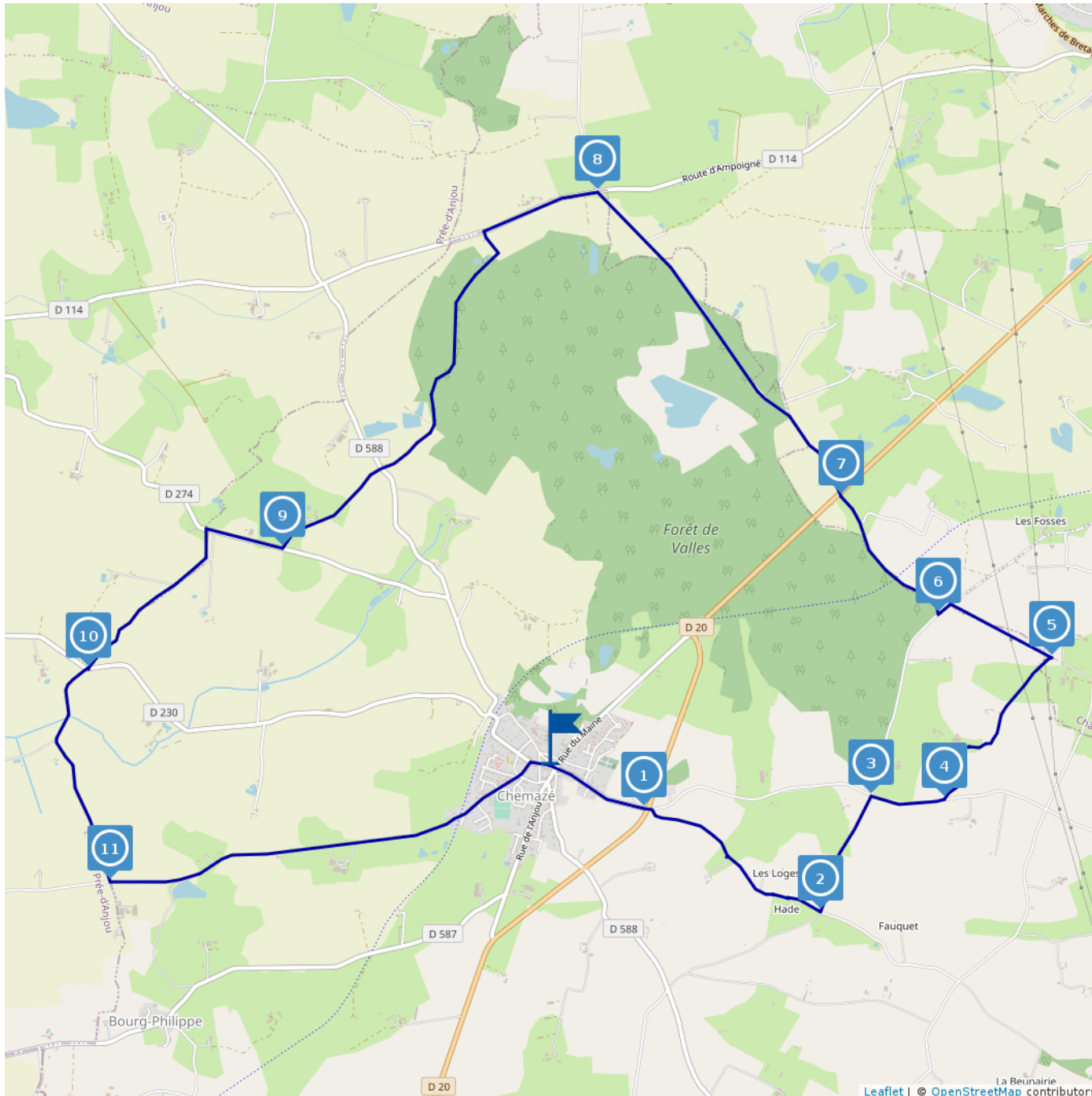







# Circuit de Chemazé / de la forêt de Valles



 17.46 km  
Marche : 4h30

 maxi 102 m  
 mini 52 m  
 148 m  
 -148 m

Ce circuit est composé de **11** infos parcours

(D/A) De l'église de Chemazé, prendre vers l'Est en direction de la Route de Saint-Fort et Ménil sur 680m jusqu'au croisement avec la D20.

(1) Traverser prudemment la D20 (attention route très passante), et poursuivre sur 25m jusqu'au calvaire blanc au niveau de la patte d'oie. Là, prendre à droite la petite route goudronnée et poursuivre pendant 1,3km jusqu'à un croisement au niveau du lieu-dit les Pierres à droite.

(2) Tourner à gauche sur la petite route gravillonnée en direction de Saint-Fort comme l'indique le panneau en bois et poursuivre sur 785m jusqu'à un croisement peu après le lieu-dit la Guérvivière situé à gauche.

(3) A ce croisement, prendre à droite et poursuivre sur 470m jusqu'à une patte d'oie "arrondie".

(4) Obliquer à gauche et continuer sur cette route pendant 380m jusqu'à une exploitation agricole au lieu-dit Les Joyères. Au croisement en T, prendre à droite et continuer sur cette voie pendant 850m en passant sous les lignes électriques.

(5) La route tourne vers la droite dans un virage ; virer à gauche sur le chemin agricole et poursuivre pendant 750m. Le chemin débouche sur une petite route goudronnée, tourner à gauche et faire 100m.

(6) Tourner à droite, poursuivre tout droit sur le chemin qui longe la forêt, traverser l'ancienne voie ferrée (voie verte) et rejoindre une petite route. Poursuivre à gauche pour atteindre la D20.

(7) Traverser la route (attention très passante) et prendre la petite route en face (C2) direction Marigné-Peuton sur 585m jusqu'à une patte d'oie. Bifurquer à gauche. Continuer tout droit sur cette voie bordée d'arbres jusqu'au croisement situé au lieu-dit la Tuilerie.

(8) Au croisement de la Tuilerie, prendre à gauche jusqu'au lieu-dit le Fresne à 650m et tourner à gauche. Continuer tout droit sur le chemin qui serpente dans la forêt pendant 1,2km en laissant les chemins à droite et à gauche. Rejoindre la route au niveau du lieu-dit Chanteloup situé à droite. Poursuivre tout droit sur la route pendant 1,2km en passant par Petit Villesouris, Villeneuve et la Boisanière jusqu'à atteindre le croisement avec la D274.

(9) Tourner à droite, continuer sur 450m en passant la Guichardière puis tourner à gauche sur le chemin juste après l'accès à la Chenillère. Après 160m, à la patte d'oie, bifurquer à droite. Continuer sur la route pendant 275m et, dans le virage, poursuivre tout droit sur le chemin enherbé bordé d'arbres jusqu'au croisement avec la D230.

(10) A ce croisement, prendre tout droit et continuer sur cette route pendant 525m jusqu'à une patte d'oie. Là, prendre à gauche vers le lieu dit la Maslerie. Passer la Maslerie, puis laTurmelière pour arriver à un croisement de 4 chemins.

(11) Virer à gauche, continuer tout droit, traverser la voie verte et poursuivre dans le bourg sur la Rue du Stade. Poursuivre tout droit sur la Rue de la Mare aux Tiers qui débouche au croisement avec la Rue de la Poste. Là, prendre à droite pour retrouver l'église (D/A).

#### Variantes :

L'ancienne voie ferrée rejoint le Maine et Loire à 3 km et Azé à 9 km par un sentier aménagé rando, VTT et équestre.

Des Bruyères en longeant la lisière de la forêt.

#### Liaisons

Aux Pierres, vers Ménil.

Au Bois aux Moines et par le Verger vers Saint-Fort.

A Saint-Denis vers Château-Gontier.

Au Bois Long et à la Morinière vers Ampoigné.



Proposé par : **Sud Mayenne tourisme**  
"Ce PDF a été généré à partir de Cirkwi,  
la plateforme de partage d'activités  
touristiques qui vous fait voyager"

[www.cirkwi.com/circuit/45699](http://www.cirkwi.com/circuit/45699)



1

Rue de Ménil - 53200 CHEMAZÉ - Altitude : 72m

0,670 km

Au stop traverser la D 20 (attention route très passante les véhicules roulent à vive allure) puis prendre à droite au calvaire.

2

Pré d'Avinière - 53200 CHEMAZÉ - Altitude : 63m

2,030 km

Au premier croisement après le lieu dit Hadé tourner à gauche sur la route gravillonnée.

3

La Guérvivière - 53200 CHEMAZÉ - Altitude : 66m

2,820 km

A droite après le lieu dit La Guérvivière.

4

La Massuère - 53200 CHEMAZÉ - Altitude : 68m

3,290 km

A la patte d'oie, prendre la voie de gauche.

5

Les Landes - 53200 SAINT-FORT - Altitude : 68m

4,510 km

Dans le virage à 90°, tourner à gauche sur le chemin.

6

**Beau Soleil - 53200 CHÂTEAU-GONTIER-SUR-MAYENNE - Altitude : 87m**

5,330 km

Tourner à droite en lisière de forêt.

7

**Les Champs - 53200 CHÂTEAU-GONTIER-SUR-MAYENNE - Altitude : 86m**

6,350 km

Traverser la D 20 (attention route passante les véhicules roulent à vive allure) et continuer tout droit.

8

**La Grande Tuilerie - 53200 CHÂTEAU-GONTIER-SUR-MAYENNE - Altitude : 91m**

8,770 km

Au croisement face à la maison à la Grande Tuilerie prendre à gauche.

9

**La Boisanière - 53200 CHEMAZÉ - Altitude : 79m**

12,170 km

Au croisement après La Boisanière, tourner à droite sur la D 274.

10

**D230 - 53200 CHEMAZÉ - Altitude : 66m**

13,870 km

A la sortie du chemin sur la D 230 continuer en face.



La Maupetière - 53200 CHEMAZÉ - Altitude : 69m

15,350 km

Au croisement après la Petite Turmelière tourner à gauche.

