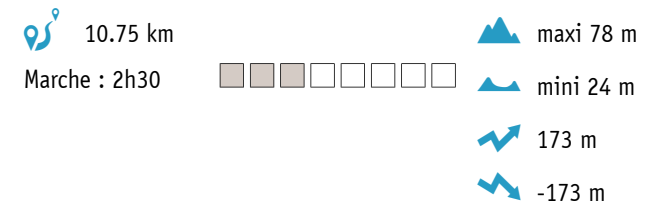
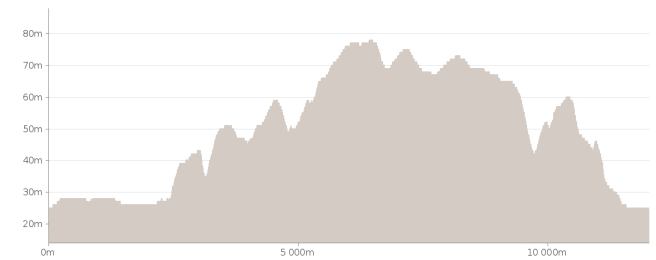
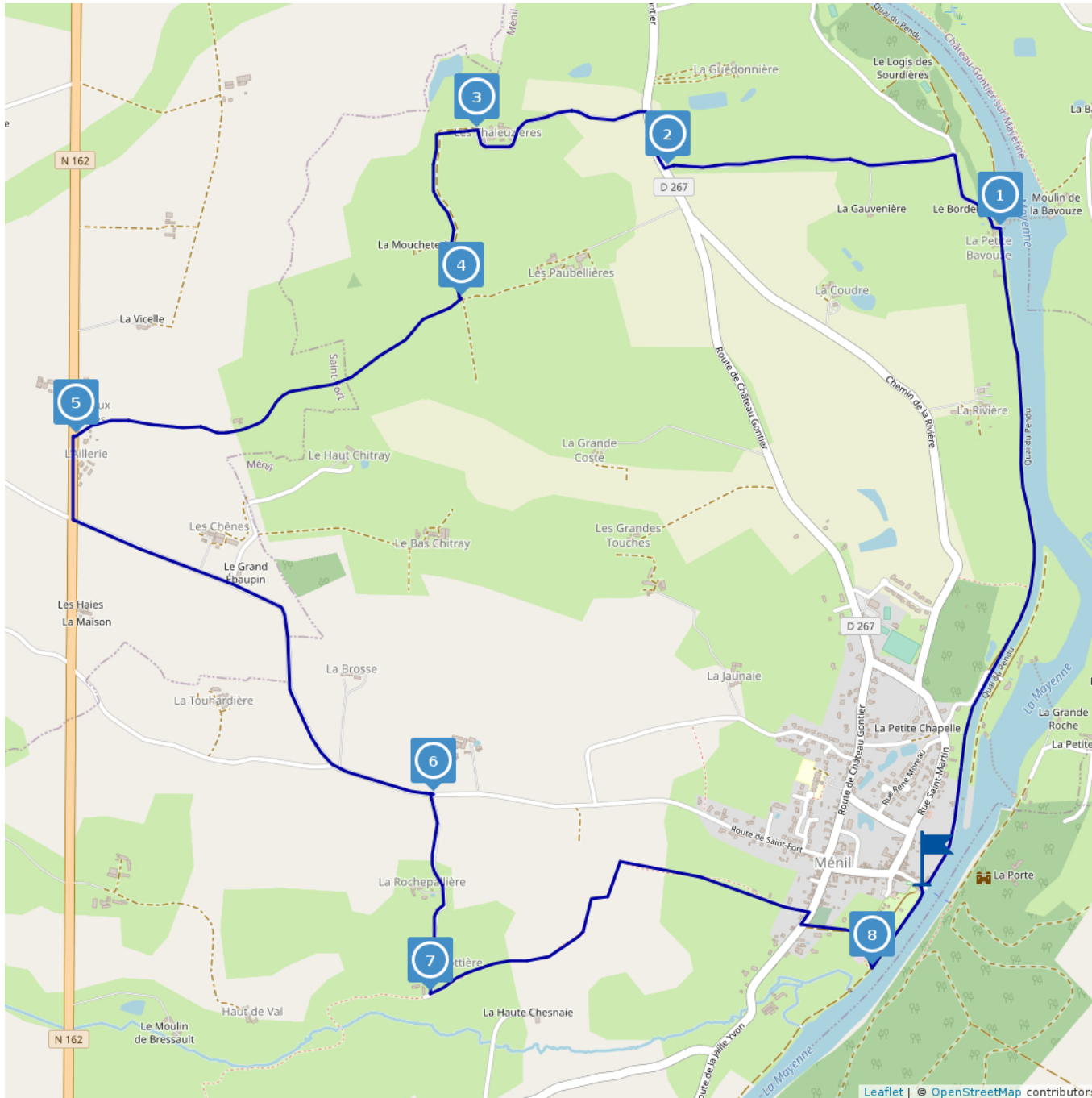


# Circuit de Ménil / la Bougraie



Ce circuit est composé de 8 infos parcours

(D/A) Départ du parking du camping Rue du Port. Emprunter le chemin de halage en direction du Nord pendant 2,1km jusqu'à l'écluse de La Bavouze (lieu-dit la Petite Bavouze).

(1) Quitter le chemin de halage en tournant à gauche sur la petite route goudronnée et continuer tout droit pendant 300 mètres jusqu'au premier croisement en T. Là, prendre la petite route gravillonnée à gauche et continuer tout droit sur 900m environ pour déboucher sur la D267.

(2) Tourner à droite sur la D267, faire 180m puis tourner à gauche sur la petite route goudronnée (panneau "Les Taleuzières"). Emprunter cette route pendant 600m en contournant la ferme des Taleuzières par la gauche pour arriver au bout de la route.

(3) Là un chemin agricole part sur la gauche, s'y engager et rejoindre un embranchement. Prendre à gauche et continuer tout droit. Le chemin rejoint une petite route goudronnée au niveau du lieu-dit La Mouchetterie, continuer tout droit jusqu'au virage à gauche.

(4) Quitter la route, tourner à droite sur le chemin et aller tout droit jusqu'à ce que ce chemin se divise en deux au niveau d'une patte d'oie. Prendre à gauche puis continuer tout droit en laissant le lieu-dit la Fondannerie sur la droite pour rejoindre le croisement avec la N162.

(5) Au croisement avec la N162, tourner à gauche (attention route très passante, bien rester à gauche de la chaussée) puis tourner de nouveau à gauche sur la C6 (panneau "Ménil 3km"). Rester sur la C6 pendant 1,5km.

(6) Tourner à droite et poursuivre pour rejoindre le lieu-dit La Maison Neuve en passant par la Rochepaillière puis la Mahottière. Arrivé à la Maison Neuve, la route décrit un virage vers la droite et un chemin part vers la gauche.

(7) Prendre à gauche pour emprunter le chemin bordé d'arbres et poursuivre sur celui-ci pendant 1,3km. Là, on débouche sur une petite route gravillonnée, aller tout droit pour rejoindre le croisement avec la D267 (route de la Jaille Yvon). Prendre à droite puis la première à gauche, le long du cimetière, pour s'engager sur le Chemin de la Verrerie. Cette voie conduit jusqu'à la station d'épuration d'où part un petit chemin qui rejoint le chemin de halage de la Mayenne.

(8) Arrivé au chemin de halage, prendre à gauche pour retourner au camping de Ménil (D/A).

Variantes :

- A la D267, en tournant deux fois à gauche, on peut revenir à Ménil par la chapelle de Notre-Dame-De-Bonne-Fortune.
- A la Bougraie rejoindre Ménil par le lotissement de la Croix des Noues.

Liaisons

- Avec Coudray par le bac (se renseigner à l'accueil du camping de Ménil).
- Au moulin de la Petite Bavouze, liaison avec Château-gontier en continuant.
- A la Maison Neuve vers Chemazé.
- Après le cimetière vers Daon.



Proposé par : **Sud Mayenne tourisme**  
"Ce PDF a été généré à partir de Cirkwi, la plateforme de partage d'activités touristiques qui vous fait voyager"

[www.cirkwi.com/circuit/45714](http://www.cirkwi.com/circuit/45714)



**Chemin de Halage Sud - 53200 MÉNIL - Altitude : 28m**

# 2,140 km

A l'écluse de la Bavouze prendre à gauche pour quitter le chemin de halage.



2

**D267 - 53200 MÉNIL - Altitude : 50m**

3,350 km

Au croisement, tourner à droite sur la D 267.

3

**Les Thaleuzières - 53200 MÉNIL - Altitude : 58m**

4,160 km

A la ferme des Taleuzières prendre à gauche sur le chemin rural.

4

**Le Petit Comté - 53200 MÉNIL - Altitude : 64m**

4,830 km

Au croisement après le lieu dit La Mouchetterie, tourner à droite.

5

**L'Aillerie - 53200 SAINT-FORT - Altitude : 71m**

6,170 km

Au croisement avec la N 162, tourner à gauche (attention route très passante, bien rester à gauche de la chaussée)

6

**La Bougraie - 53200 MÉNIL - Altitude : 68m**

8,000 km

Au croisement tourner à droite vers la Rochepallière

7

**La Mahottière - 53200 MÉNIL - Altitude : 43m**

8,640 km

Au lieu dit La Maison Neuve, tourner à gauche sur le chemin dans le virage.

8

**Chemin de la Verrerie - 53200 MÉNIL - Altitude : 26m**

10430 km

Tourner à gauche sur le chemin de halage de la Mayenne pour retourner au point de départ.