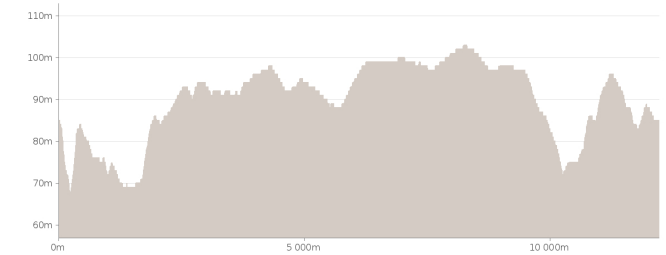
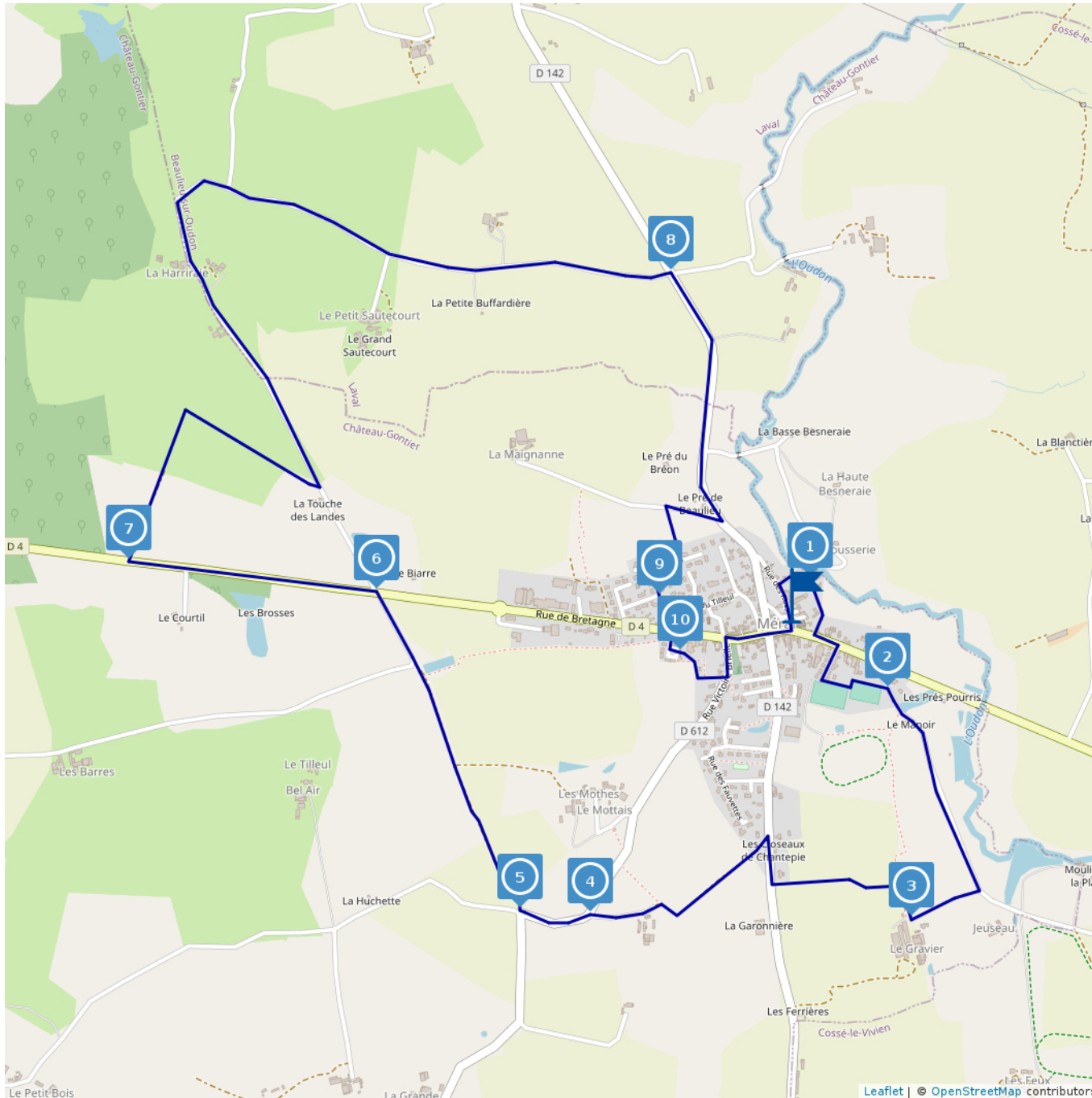







# Circuit de Méral



 10.95 km  
Marche : 3h15

 maxi 103 m  
 mini 67 m  
 99 m  
 -99 m

Ce circuit est composé de  
10 infos parcours

Parking Place de l'Église à Méral.

(D/A) Du parvis de l'église, prendre à droite la Rue Médéric de Lancesseur. Parcourir un peu plus de 125m puis tourner à droite sur le Chemin du Moulin. Descendre celui-ci sur une centaine de mètres pour arriver à un petit hameau.

(1) Prendre à droite au niveau des toilettes publiques pour emprunter le Chemin des Forges. Celui-ci débouche sur la Rue du Maréchal Leclerc. Tourner à gauche puis à droite sur la Rue des Sports. Continuer tout droit jusqu'aux terrains de foot puis tourner à gauche pour les longer et ensuite rejoindre la route.

(2) Tourner à droite, continuer tout droit pendant environ 700m puis prendre à droite à la première intersection (calvaire sur la droite). Continuer tout droit et rejoindre la ferme le Gravier où un chemin bordé d'arbres part sur la droite.

(3) S'engager sur le chemin et le suivre de bout en bout pour déboucher sur une route goudronnée au niveau d'une maison neuve, lieu-dit Clairefontaine (petit panneau vert). Tourner à droite, parcourir 150m puis virer à gauche pour emprunter un chemin caillouteux qui part au niveau du lieu-dit le Cap Vert (petit panneau Vert). Emprunter ce chemin et atteindre une ferme au lieu-dit le Vieux Presbytère. Laisser la ferme sur la gauche et rejoindre la petite route située 150m plus loin.

(4) Poursuivre à gauche sur la petite route et parcourir environ 200m. La route vire à 90° vers la gauche (panneau en direction de Ballots) et un chemin part à droite au niveau du talus.

(5) Tourner à droite sur ce chemin et l'emprunter de bout en bout pour déboucher sur une petite route goudronnée dans un virage. Continuer dans la même direction et arriver à un croisement avec une route plus importante (D4).

(6) Prendre à gauche, continuer tout droit, passer une première intersection à gauche (toute petite route avec des pins au niveau du croisement) puis 180m plus loin, un chemin part sur la droite en longeant un talus.

(7) Virer à droite pour s'engager sur ce chemin et continuer tout droit pendant environ 500m (attention une partie du chemin n'est pas figuré sur la carte) pour rejoindre un autre chemin qui part vers la droite. Le prendre et atteindre une petite route goudronnée. Continuer alors sur cette petite route, qui fait une large boucle à droite, pendant 2,6km pour rejoindre un carrefour avec la D142.

(8) Tourner à droite sur la D142 et rejoindre le bourg de Méral. Juste après avoir passé le panneau d'entrée d'agglomération, tourner à droite sur la petite route qui remonte. Après 165m, un chemin bordé d'arbres part sur la gauche. S'y engager et continuer de bout en bout pour arriver dans un petit lotissement, Rue des Glycines. Tourner à droite, faire 100m puis tourner à gauche sur la Rue des Lilas. Après 80m sur cette voie, dans le virage, un chemin part en face entre les maisons.

(9) S'engager sur ce chemin et le suivre jusqu'au bout pour déboucher sur la Rue de Bretagne. Traverser celle-ci et prendre la Rue des Camélias en face. Continuer jusqu'au bout du lotissement vers la gauche.

(10) Prendre l'allée piétonne entre les habitations n°6 et 7 et rejoindre le parc de l'EPHAD. Poursuivre dans le parc et prendre à droite un sentier qui arrive derrière les silos à grains puis rejoindre la route. Tourner à gauche et longer le cimetière à main droite pour déboucher sur la Rue de Bretagne. Poursuivre à droite et continuer tout droit pour rejoindre l'église de Méral (D/A)



Proposé par : **Sud Mayenne tourisme**  
"Ce PDF a été généré à partir de Cirkwi, la plateforme de partage d'activités touristiques qui vous fait voyager"

[www.cirkwi.com/circuit/103452](http://www.cirkwi.com/circuit/103452)



1

**Chemin des Forges - 53230 MÉRAL - Altitude : 68m**

0,240 km

Prendre à droite au niveau des toilettes publiques



2

Rue du Maréchal Leclerc - 53230 MÉRAL - Altitude : 76m

0,860 km

A droite sur la route.

3

Le Gravier - 53230 MÉRAL - Altitude : 86m

1,790 km

Dans la cour de ferme à droite sur le chemin

4

Le Vieux Presbytère - 53230 MÉRAL - Altitude : 92m

3,110 km

A gauche à la jonction avec la D 612

5

La Huchette - 53230 MÉRAL - Altitude : 92m

3,340 km

A droite sur le chemin longeant un talus.

6

D4 - 53230 MÉRAL - Altitude : 95m

4450 km

A gauche sur la D4

7

D4 - 53230 MÉRAL - Altitude : 88m

5,220 km

A droite sur le chemin longeant un talus

8

D142 - 53320 BEAULIEU-SUR-LOUDON - Altitude : 87m

8,800 km

A droite au carrefour de la D142.

9

Rue des Lilas - 53230 MÉRAL - Altitude : 94m

10,170

Tout droit entre les maisons

10

Rue des Camélias - 53230 MÉRAL - Altitude : 89m

10,380 km

Allée piétonne entre les n°6 et 7