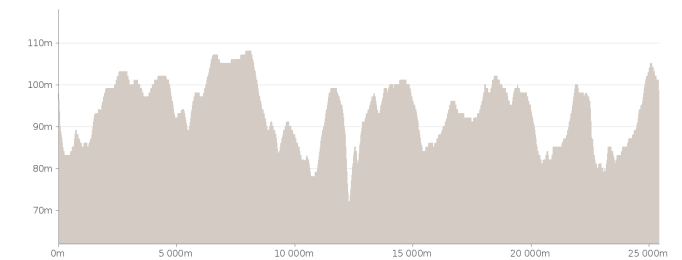
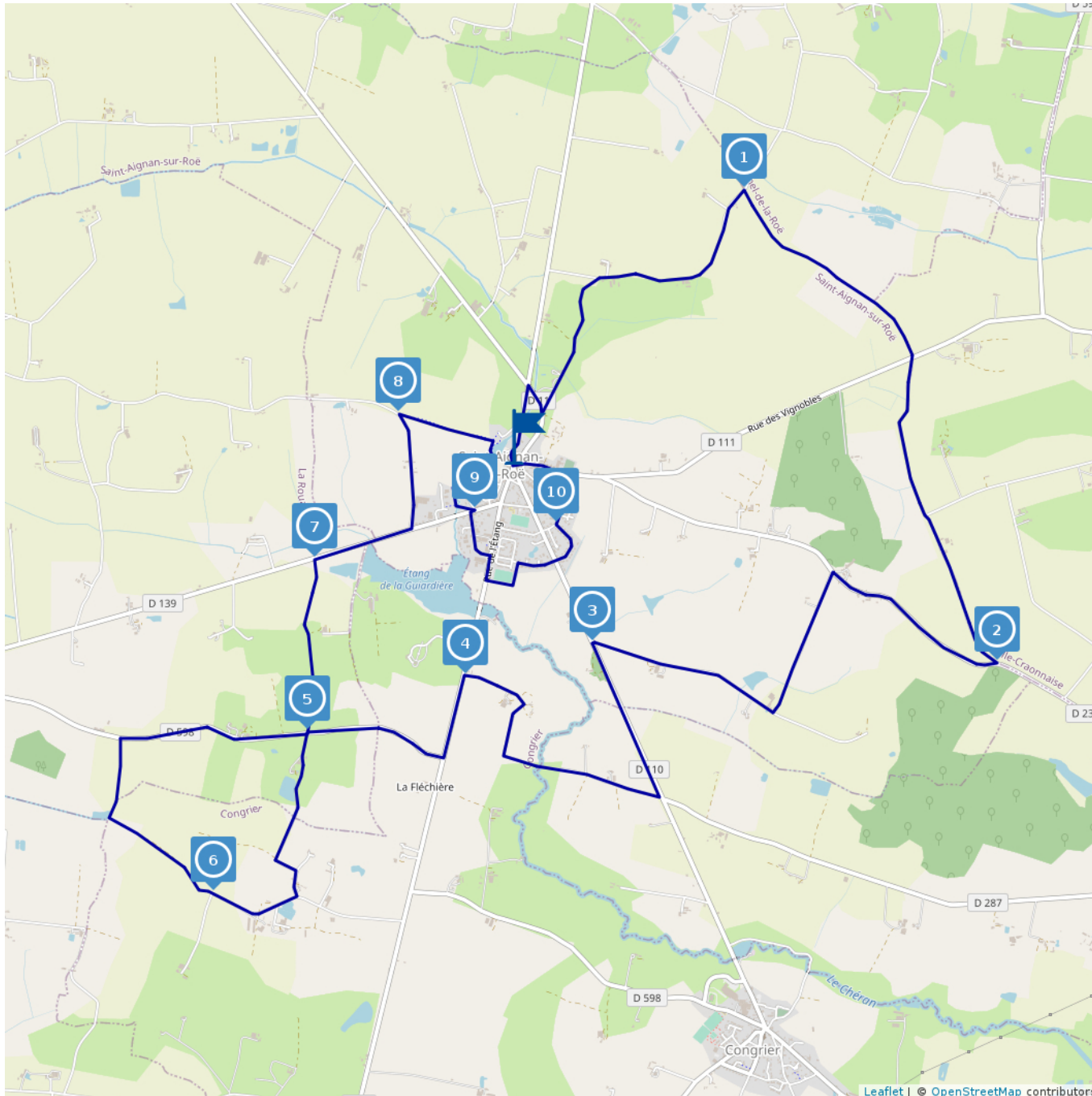







# Circuit de Saint-Aignan et Boucles des Caves - Congrier - La Rouaudière



 24.19 km  
Marche : 7h

 maxi 108 m  
 mini 72 m  
 193 m  
 -192 m

Ce circuit est composé de  
**10** infos parcours



Proposé par : **Sud Mayenne tourisme**  
"Ce PDF a été généré à partir de Cirkwi,  
la plateforme de partage d'activités  
touristiques qui vous fait voyager"

[www.cirkwi.com/circuit/103447](http://www.cirkwi.com/circuit/103447)



(D/A) Départ de l'église de Saint-Aignan-sur-Roë. Avec l'église dans le dos, prendre à droite sur la Rue des Lavandières et la suivre jusqu'au croisement avec la D110. Tourner à droite sur la D110 et continuer tout droit. La route décrit un grand virage vers la droite et une route part sur la gauche. S'y engager et continuer sur cette route pendant 2 bons kilomètres, sans se soucier des départs à droite et à gauche, pour rejoindre le lieu-dit la Vigne. Environ 100m après les bâtiments, un chemin empierré (Chemin de Rouillon) part sur la droite.

(1) Tourner à droite sur ce chemin et le parcourir pendant 1,5km pour déboucher sur une petite route, la D111. Traverser la route (avec prudence) et s'engager sur la petite route qui part en face légèrement à droite. Emprunter cette route, passer le lieu-dit les Avenries et déboucher sur un croisement.

(2) Là, tourner à droite sur la D230. Parcourir un peu plus d'1km puis tourner à gauche à la première intersection après les lieux dits la Claie / la Basse Claie. Continuer tout droit sur cette petite route pour déboucher sur une intersection au niveau du lieu-dit les Barres. Tourner à droite puis continuer tout droit pour arriver à un croisement avec la D110.

(3) Tourner à gauche sur la D110 (attention route assez passante, les véhicules roulent à vive allure). Longer la D110 sur environ 1km puis, à la première intersection, tourner à droite (panneau voie sans issue). S'engager sur cette petite route, passer les lieux dits la Tinallière et la Guilletière (sur la droite) puis passer le petit cours d'eau le Chéran. Poursuivre tout droit et faire un virage à droite pour rejoindre le lieu-dit la Foulrière. Là, prendre le virage vers la gauche et continuer tout droit jusqu'au croisement avec une route plus importante, la D11.

(4) Tourner à gauche sur la D11 (attention, les véhicules roulent à vive allure), la longer pendant environ 500m puis tourner à droite sur la D598 en direction de La Rouaudière (panneau). Arriver alors à un carrefour au niveau du lieu-dit la Sevré (à gauche).

(5) Tourner à gauche vers la Sevré et continuer tout droit. Arriver alors à un croisement en T. Prendre à gauche, parcourir 150m pour arriver à un autre croisement en T. Là, tourner à droite puis de nouveau à droite au croisement suivant pour s'engager sur une petite route goudronnée. Suivre cette route qui, au bout de 500m environ, décrit un virage à 90° vers la gauche. Dans ce virage, un chemin rural part tout droit.

(6) S'engager sur le chemin rural et rejoindre les deux petits plans d'eau situés à 800m. Là, prendre à droite entre les deux plans d'eau puis continuer tout droit pendant 500m pour rejoindre un croisement en T avec la D598. Tourner à droite et continuer tout droit pour revenir au carrefour situé au niveau du lieu-dit la Sevré.

(5) Cette fois, tourner à gauche et rejoindre le lieu-dit le Meslier. La petite route se prolonge par un chemin. S'y engager (attention une partie du chemin n'est pas figurée sur la carte) et continuer tout droit pour déboucher sur une route goudronnée (D139).

(7) Tourner à droite et parcourir la D139 sur 600m pour rejoindre le bourg de Saint-Aignan-sur-Roë. Virer à gauche juste avant le panneau d'entrée d'agglomération. S'engager sur cette route, passer le hameau de la Touche, puis 300m plus loin, dans le virage à gauche, un chemin part sur la droite.

(8) S'engager sur ce petit chemin pour rejoindre le plan d'eau. Tourner à droite puis longer le plan d'eau pendant 80m. Là, un chemin part sur la droite, le prendre et continuer tout droit pendant un peu plus de 400m (attention, chemin non figuré sur la carte). Déboucher alors sur un autre chemin. Prendre à gauche et rejoindre le panneau "Stop".

(9) Au panneau, prendre à droite puis de suite à gauche sur la Rue Louis Letort qu'on suit de bout en bout pour arriver à un "Stop" au niveau d'un carrefour. Traverser (avec prudence) puis prendre à droite. Partir à gauche puis faire le tour du terrain de foot pour rejoindre la petite route du lotissement de la Brunetière. Là, tourner à droite, parcourir environ 250m pour arriver à un carrefour avec la D110. Traverser la D110 (avec prudence) et continuer tout droit.

(10) Au croisement suivant, tourner à droite. Après 50m, aller légèrement à gauche puis au fond du lotissement, prendre à gauche et emprunter le petit chemin qui rejoint la Rue des Vignobles (presque en face du cimetière). Tourner à gauche et continuer tout droit pour rejoindre l'église de Saint-Aignan-sur-Roë (D/A).



1

Unnamed Road - 53390 SAINT-MICHEL-DE-LA-ROË - Altitude : 99m

2,920 km

À droite après le lieu-dit La Vigne

2

D230 - 53390 SAINT-AIGNAN-SUR-ROË - Altitude : 106m

6,500 km

À droite sur la D230

3

D110 - 53390 SAINT-AIGNAN-SUR-ROË - Altitude : 82m

9,890 km

À gauche sur la D110

4

D11 - 53800 CONGRIER - Altitude : 99m

12,710 km

À gauche sur la D11

5

D598 - 53390 LA ROUAUDIÈRE - Altitude : 98m

14,140 km

Carrefour de la Sevie à gauche à l'aller et au retour

6

Unnamed Road - 53800 CONGRIER - Altitude : 96m

15,860 km

Tout droit sur le chemin dans le virage

7

D139 - 53390 LA ROUAUDIÈRE - Altitude : 81m

19,470 km

À droite sur la D139

8

La Touche - 53390 SAINT-AIGNAN-SUR-ROË - Altitude : 100m

20,830 km

À droite sur le chemin dans le virage

9

Rue Madame de Senonnes - 53390 SAINT-AIGNAN-SUR-ROË - Altitude : 85m

22,150 km

Droite / gauche sur la Rue Louis Letort

10

Lotissement du Domaine - 53390 SAINT-AIGNAN-SUR-ROË - Altitude : 94m

23,530 km

À droite