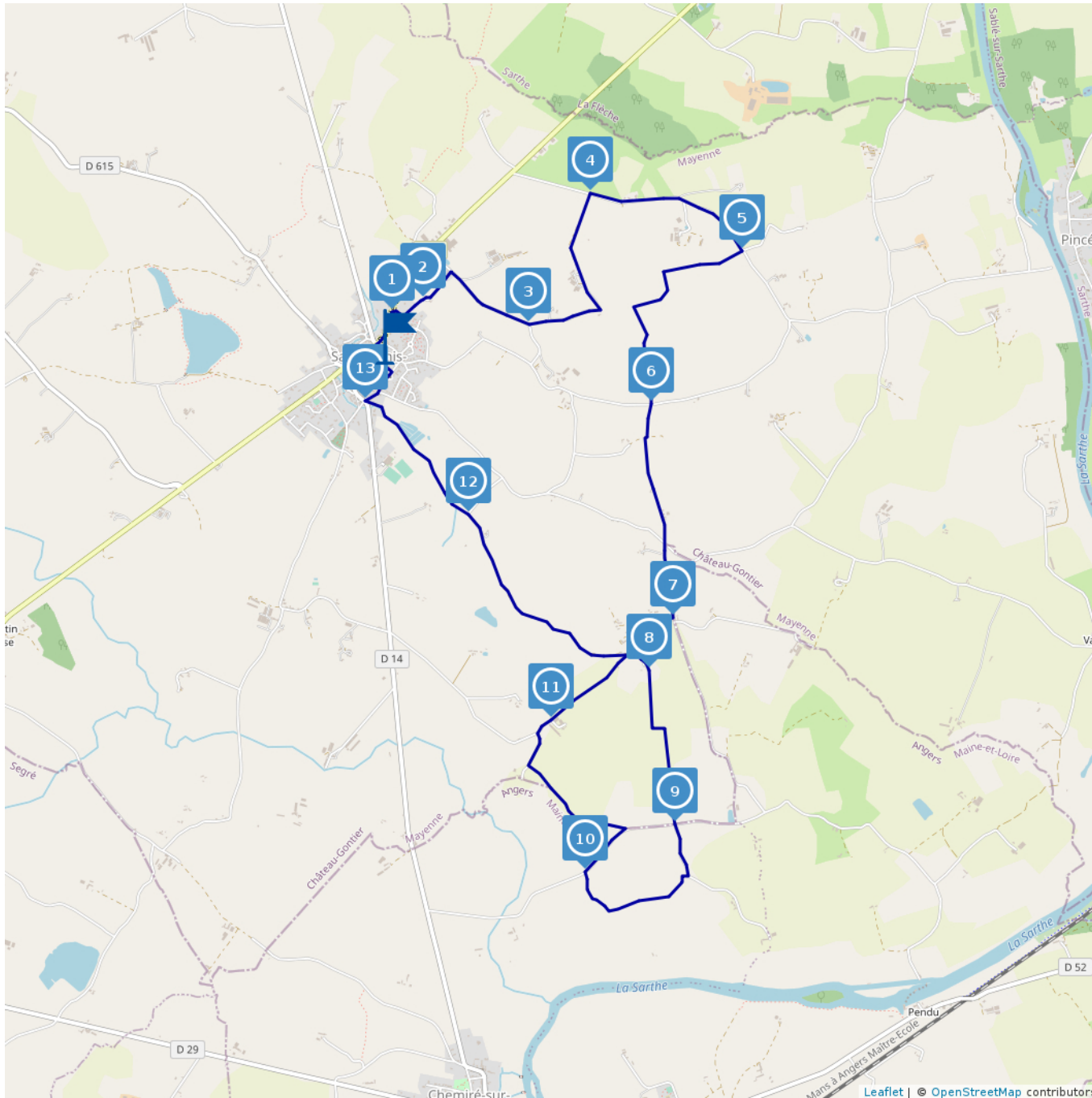







# Circuit des Mazerits à Saint-Denis-d'Anjou



 14.40 km  
Marche : 4h15

 maxi 92 m  
 mini 21 m  
 146 m  
 -147 m

Ce circuit est composé de  
**13** infos parcours

Départ du parking Place Henri IV.

(D/A) Rejoindre le Stop au croisement avec la Grande Rue. Tourner à droite puis continuer tout droit pendant environ 300m.

(1) Tourner à la troisième intersection à droite (petite route gravillonnée). Faire quelques mètres et s'engager sur le petit chemin enherbé qui part tout droit. Parcourir une soixantaine de mètres sur ce chemin et prendre le chemin à gauche. Faire alors environ 175m sur ce chemin qui débouche sur une petite route goudronnée au lieu-dit les Ruettes.

(2) Tourner légèrement à gauche pour emprunter la petite route goudronnée et poursuivre jusqu'au croisement avec une autre petite route. Là, tourner à droite et, à la première patte d'oie, prendre la voie de droite.

(3) À la deuxième patte d'oie située environ 300m plus loin, prendre à gauche. Continuer tout droit sur cette petite route, passer le virage à gauche à 90° et rejoindre la ferme située au lieu-dit la Conrayère. Suivre le chemin rural qui prolonge la petite route et continuer tout droit pendant environ 500m pour déboucher sur une petite route goudronnée.

(4) Tourner à droite puis continuer pendant 560m pour atteindre une patte d'oie. Prendre à droite et passer près du lieu-dit la Fontenelle.

(5) Au croisement, s'engager à droite dans le petit chemin enherbé qui part le long d'un champ et le parcourir pendant 1,4 km (attention une partie du chemin n'est pas figurée sur la carte). Virer à gauche près d'un plan d'eau et arriver alors à un croisement avec une petite route goudronnée.

(6) Traverser la route et s'engager sur le chemin enherbé bordé d'arbres qui part en face. Après environ 200m, arriver à un croisement avec un autre chemin. Faire un droite-gauche et continuer tout droit pendant 300m environ jusqu'au lieu-dit la Binetière où le chemin rejoint une petite route goudronnée. Continuer tout droit pendant 300m pour arriver à un croisement avec une autre petite route. Prendre tout droit puis continuer tout droit pendant 470m jusqu'à la deuxième intersection.

(7) Tourner à droite vers le lieu-dit les Croix-Vertes, puis continuer tout droit pendant 300m pour arriver à un croisement. Tourner à gauche, parcourir 80m et, à la patte d'oie, prendre à gauche et rejoindre les bâtiments au lieu-dit la Trietterie.

(8) La petite route goudronnée est alors prolongée par un chemin rural : s'y engager et continuer tout droit. Après un peu moins de 400m, le chemin décrit un virage à 90°, puis après 80m un chemin part à droite : le prendre. Rejoindre ensuite le lieu-dit la Brochère où le chemin débouche sur une petite route goudronnée. Continuer tout droit sur cette route jusqu'à atteindre un croisement avec une autre petite route.

(9) À ce croisement, deux possibilités. (voir dans les informations pratiques).

Traverser la route et continuer tout droit sur la petite route goudronnée qui part en face. Parcourir environ 300m et tourner sur le troisième chemin à droite. Après 175m, arriver à une patte d'oie. Prendre la voie de droite et continuer tout droit sur ce chemin jusqu'à déboucher sur une route goudronnée.

(10) Tourner à droit, parcourir environ 400m puis, dans le virage, tourner à gauche sur un chemin. Parcourir ce chemin de bout en bout pour déboucher sur une petite route goudronnée au niveau du lieu-dit l'Yvrière. Obliquer à droite et rejoindre un croisement situé 200m plus loin. Au croisement, tourner à droite et parcourir une centaine de mètres. Là, dans le virage à droite desservant la ferme, un chemin part tout droit.

(11) S'engager sur ce chemin dans le virage puis continuer tout droit pendant environ 500m pour arriver à hauteur du Château de Martigné (sur la gauche). Là, un chemin part sur la gauche. Continuer tout droit, passer près du Ruisseau de la Morinière et continuer encore tout droit pendant un peu plus d'1 km pour déboucher sur une petite route goudronnée au niveau du lieu-dit la Poissonnière. Continuer tout droit sur cette route pendant 200m environ jusqu'à atteindre un virage à 90° vers la droite.

(12) Dans ce virage, suivre un chemin enherbé bordé d'arbres qui part tout droit. Continuer tout droit pendant près d'1 km et passer près du service de traitement des eaux pour déboucher sur la petite Rue des Écholiers.

(13) Au croisement, tourner à droite sur la route de Varennes. Continuer tout droit puis tourner sur la deuxième rue à gauche pour rejoindre la place Henri IV (D/A).



Proposé par : **Sud Mayenne tourisme**  
"Ce PDF a été généré à partir de Cirkwi,  
la plateforme de partage d'activités  
touristiques qui vous fait voyager"

[www.cirkwi.com/circuit/67030](http://www.cirkwi.com/circuit/67030)



1

Route de Sablé - 53290 SAINT-DENIS-D'ANJOU - Altitude : 66m

0,440 km

A la troisième intersection, tournez à droite.

2

Rue du Maine - 53290 SAINT-DENIS-D'ANJOU - Altitude : 92m

0,690 km

Légèrement à gauche en débouchant au Ruettes.

3

La Gagnerie - 53290 SAINT-DENIS-D'ANJOU - Altitude : 91m

1,530 km

A gauche à la deuxième patte d'oie.

4

Les Ruaux - 53290 SAINT-DENIS-D'ANJOU - Altitude : 75m

2,760 km

A droite au croisement avec une petite route à la sortie du chemin.

5

La Clergerie - 53290 SAINT-DENIS-D'ANJOU - Altitude : 51m

3,860 km

Tourner à droite sur le chemin enherbé.

6

Les Giraudières - 53290 SAINT-DENIS-D'ANJOU - Altitude : 87m

5,370 km

Au croisement avec la route, tout droit pour continuer sur le chemin.

7

Les Croix Vertes - 53290 SAINT-DENIS-D'ANJOU - Altitude : 57m

6,740 km

A droite vers le lieu dit Les Croix-Vertes.

8

La Trietterie - 53290 SAINT-DENIS-D'ANJOU - Altitude : 46m

7,260 km

Tout droit sur le chemin rural à la Trietterie.

9

La Brochere - 53290 SAINT-DENIS-D'ANJOU - Altitude : 29m

8,300 km

Tout droit au croisement (ou à droite pour raccourcir la boucle.)

10

Unnamed Road - 49640 CHEMIRÉ-SUR-SARTHE - Altitude : 28m

9,530 km

A la sortie du chemin prendre à droite, près du plan d'eau.

11

**La Salmacière - 53290 SAINT-DENIS-D'ANJOU - Altitude : 31m**

11,000 km

Tout droit sur le chemin dans le virage à la ferme.

12

**La Poissonnière - 53290 SAINT-DENIS-D'ANJOU - Altitude : 35m**

13,060 km

Tout droit sur le chemin dans le virage à droite.

13

**Route de Morannes - 53290 SAINT-DENIS-D'ANJOU - Altitude : 46m**

14,060 km

Tourner complètement à droite.