




Église Saint-Martin

Les plus vieilles traces d'une église à Cures remontent en 959. L'église actuelle date du XVI^{ème} et a été remaniée au cours du XX^{ème} siècle. Récemment rénovée, on peut remarquer la présence de grès roussard sur les piliers utilisés dans de très nombreux édifices et monuments anciens du Nord-Ouest de la Sarthe. Formé de grains de sable irréguliers soudés entre eux par un sédiment silicieux, il a une teinte rouille due au sol ferrugineux.



Le puits

Après le raccordement au réseau de distribution d'eau potable au milieu du XX^{ème} siècle, beaucoup de puits disparaissent. A Cures, celui du bourg subsiste comme un témoin du passé.

Le château de Lavardin

Ce château est bâti sur le terrain où se trouvaient les communs d'un château antérieur du XVII^{ème} siècle et appartenant à la maison Tucé. De cet ancien château ne subsiste qu'un édifice carré appelé "tour du trésor". Acquis en 1948 par la caisse d'allocations familiales, il est agrandi en 1975 avant de fermer ses portes et être revendu à un particulier.

Le four à chanvre

Ce four est l'un des derniers témoins de l'exploitation chanvrière qui faisait de la Sarthe le premier département producteur de chanvre au XIX^{ème} siècle. La culture du chanvre en Sarthe remonte à plusieurs siècles, mais c'est à partir du XVII^{ème} siècle qu'elle connaît son plein essor avant de disparaître dans les années 1950. Ces fours avaient pour but de sécher le chanvre avant de le transformer. Le chanvre servait à la confection de vêtements et de cordages.

L'église Saint-Bertrand de Lavardin

A l'origine une chapelle castrale, elle ne devient église paroissiale qu'à partir du XV^{ème} siècle. Seul le chœur subsiste du lieu initial. Des travaux d'agrandissement sont effectués au XIX^{ème} siècle. Cette église est placée sous le patronage de Saint-Bertrand, 11^{ème} évêque du Mans.



Découverte de la Champagne Conlinoise

La Champagne Conlinoise doit son nom à son environnement bocager, mosaïque de pâtures, vergers, parcelles cultivées, bosquets, et à ses paysages ouverts et vallonnés. Entre la rivière de La Vègre et La Sarthe, son plateau calcaire dominé par la culture céréalière se caractérise par sa terre de Groie à la teinte ocre. Les forêts côtoient les vallons, les imposantes bâtisses se marient à l'élégant petit patrimoine contribuant à la diversité et la richesse des paysages.

Charte du randonneur

Élaborée par la Fédération Française de randonnée

Respectons les espaces protégés
Restons sur les sentiers
Attention à nos semelles
Refermons les clôtures et barrières
Gardons les chiens en laisse
Récupérons nos déchets
Partageons les espaces naturels

Laissons les fleurs pousser
Soyons discrets
Évitons de faire des feux
Soyons vigilants ensemble
Partageons nos transports

4C Point d'Information Touristique de la Champagne Conlinoise

Pôle Intercommunal
4 rue de Gaucher - BP 11 - 72240 Conlie
Tél. : 02 43 52 11 67 - Fax : 02 43 52 11 69

Email : contact@4c-conlie.fr
Site : www-4c-conlie.fr



Directeur de la publication : Joël MÉTÉNIER • Contact : Nicolas KERCKHOF • Cartographie : Service SIG de la Communauté de Communes de la Champagne Conlinoise (4C) - Hervé VINSONNEAU • Crédits photos : 4C - Hervé VINSONNEAU • Infographie : 4C - Stéphane LEFEUVRE • Textes : 4C - Le patrimoine des communes de la Sarthe (2000) - Croix archaïques en roussard et Croix de pèlerins du Haut Maine - Roger GRIGNON et Pierre DAVOUST (1999) • Impression : Imprimerie Fresnoise (sept. 2016).

Champagne Conlinoise



CIRCUITS

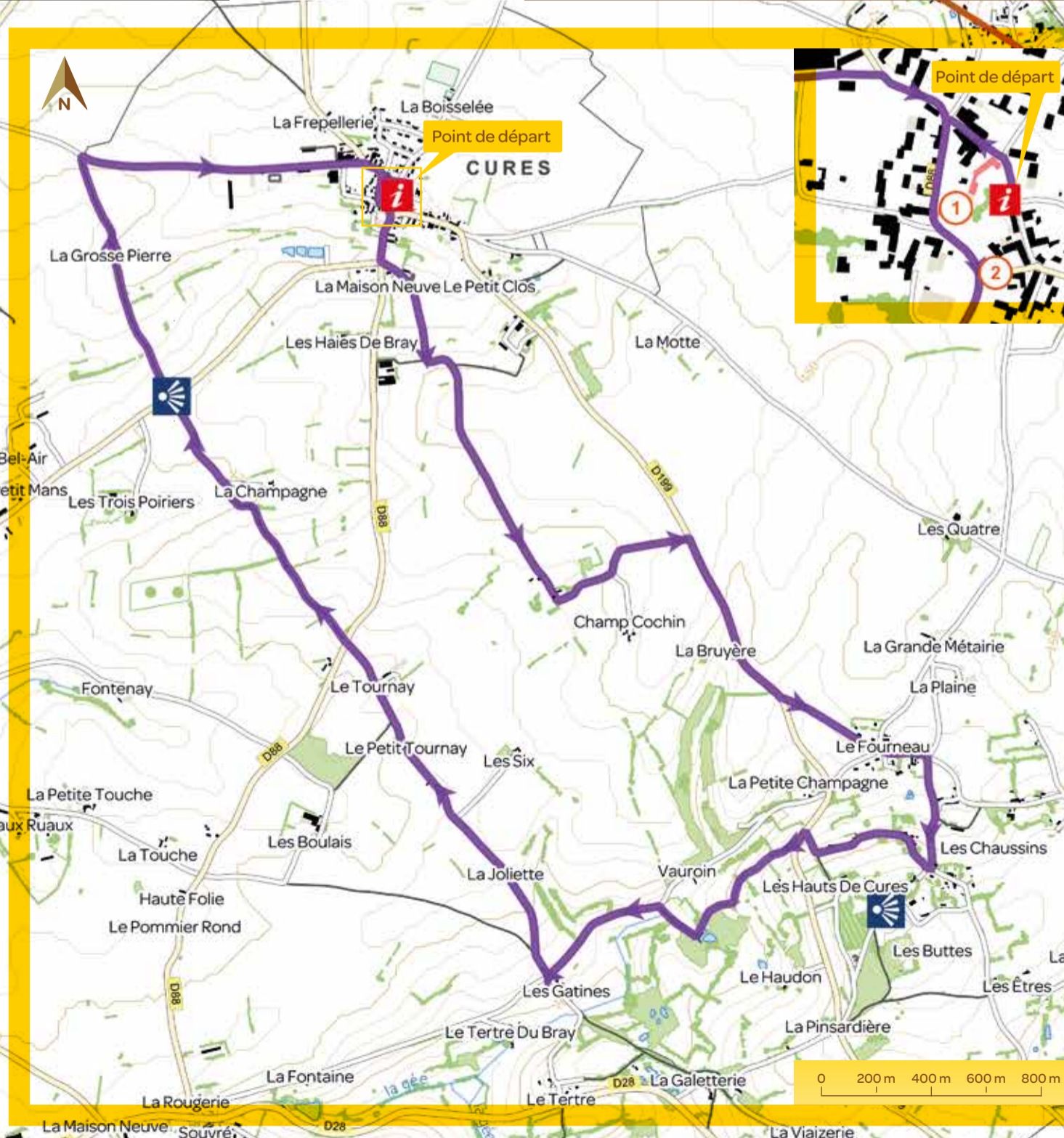
de la plaine de Cures
des Hauts de Cures
de la grande boucle
des Rues



Guide des randonnées



Communauté de Communes de la Champagne Conlinoise



Circuit de la plaine de Cures

Distance : 10,6 km | Difficulté : Facile
Durée à pied : 2 h 40 | Balisage : Violet

Départ/Arrivée : Parking à côté de la mairie de Cures

PROFIL DU CIRCUIT



- Passez devant l'église ① et le puits ②.
- Prenez la route de Neuvy.
- A l'intersection tournez à gauche.
- Suivez le chemin blanc. Sur la route, tournez à droite
- A l'intersection prenez à gauche.
- Suivez "Les Hauts de Cures". Dans le haut de la côte, prenez à droite.
- Arrivé sur la départementale tournez à gauche, puis le chemin à droite.
- Suivez le sentier, sur la route prenez à gauche vers "Les Gatines".
- Au carrefour des "Gatines", tournez à droite.
- A l'intersection avec la départementale, continuez sur le sentier enherbé en face.
- A "La petite Champagne" continuez tout droit.
- Traversez la route, puis à la prochaine intersection tournez à droite sur la route pour rejoindre Cures.



Circuit de la grande boucle

Distance : 20,3 km | Difficulté : Facile

Durée à pied : 5 h 00 | Balisage : Rose

Départ/Arrivée : Parking à côté de la mairie de Cures

PROFIL DU CIRCUIT



- Prenez la route de Neuvy.
- A l'intersection tournez à gauche.
- Suivez le chemin blanc. Sur la route, tournez à droite
- A l'intersection restez à droite.
- Puis prenez la petite route sur la droite, passez devant le lieu-dit "La Petite Champagne", puis après "Vauroin" prenez le chemin de terre sur la gauche.
- Suivez le sentier qui vous mène aux "Hauts de Cures" (attention chemin très humide).
- Sur la route prenez à gauche, puis la première à droite.
- Après "La Courtinerie" virez à gauche.
- Après la ferme virez à droite.
- Suivez la route, puis tournez à gauche vers "L'Huilierie".
- Devant "L'Huilierie" tournez à droite et suivez le sentier. Ce dernier vous emmène jusqu'à Lavardin Ⓞ et Ⓞ.
- Sur la route tournez à droite puis monter vers "Les Rues".
- Continuez tout droit. Puis tournez à droite vers "La Gentière". A l'intersection prenez à gauche.
- Suivez la route en restant à droite.
- A l'intersection avec "La Noblière" prenez à gauche vers "Les Êtres".
- Aux "Êtres" tournez à droite, vers "Les Buttes". Tournez à gauche pour aller aux "Buttes". Passez entre les bâtiments de la ferme. Et suivez le sentier.
- Sur la route, traversez en face.
- A "La Galetterie" prenez à droite pour descendre vers "Les Gatines".
- Aux "Gatines" continuez tout droit.
- A l'intersection avec la départementale, continuez sur le sentier enherbé en face.
- A "La petite Champagne" continuez tout droit.
- Traversez la route, puis à la prochaine intersection tournez à droite sur la route pour rejoindre le village de Cures.

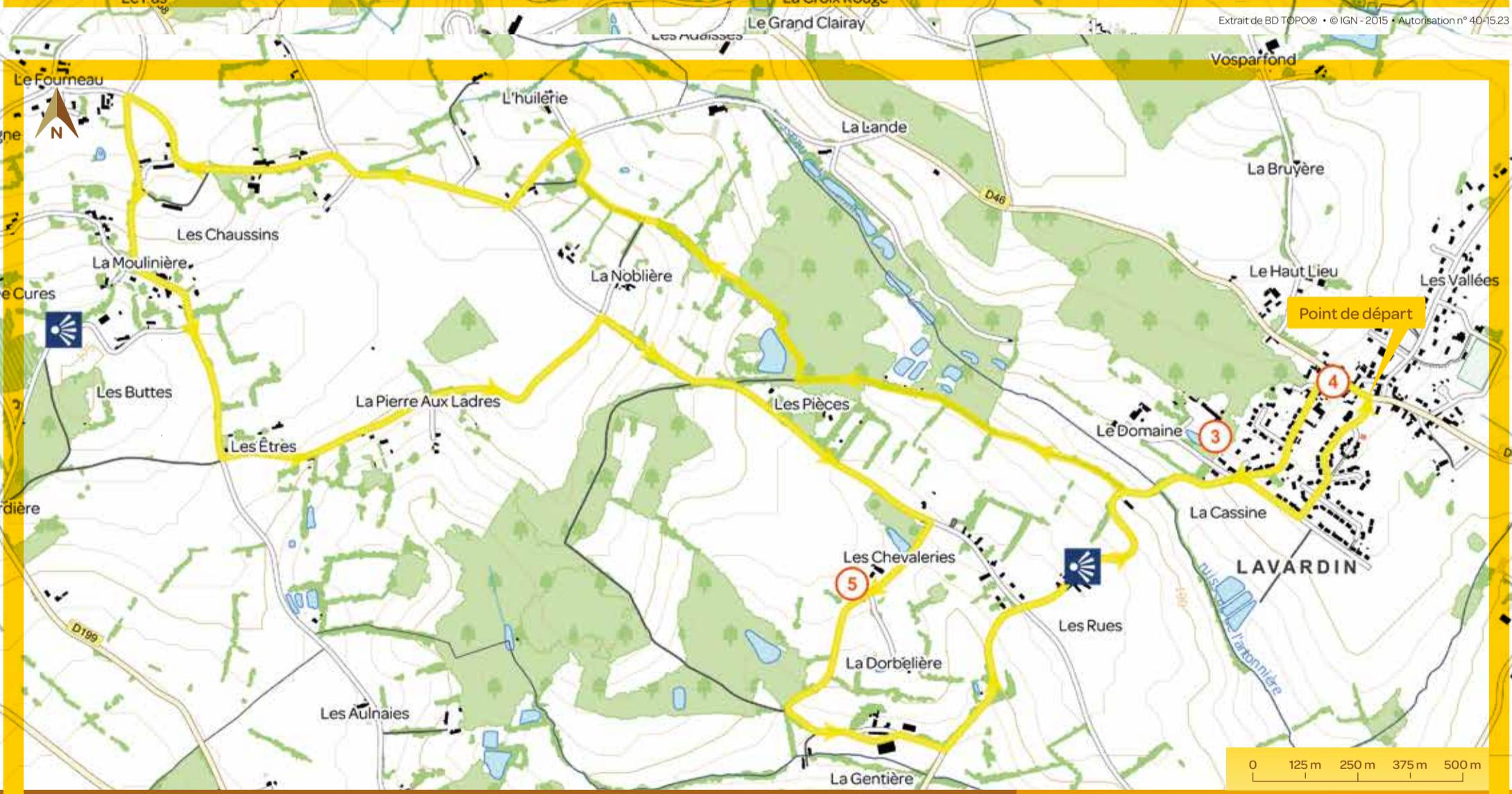


Circuit des Hauts de Cures

Distance : 7,2 km | Difficulté : Facile

Durée à pied : 2 h 00 | Balisage : Vert

Départ/Arrivée : Lieu-dit "Les Gatines"



Circuit des rues

- Rejoignez le centre du village et tournez à gauche pour passer devant l'église Ⓞ.
- Montez vers "Les Rues", direction La Quinte. Dans le virage prenez le chemin enherbé sur la droite. Restez à droite. Devant "l'huileries" tournez à gauche, puis à droite.
- Suivez la route, puis après la ferme tournez à gauche et longez cette dernière. Continuez vers "La Moulinière", en suivant la route.

- Tournez à gauche devant "Les Êtres".
- A l'intersection prenez à droite, puis à droite vers "Les chevaleries".
- Passez devant "La Gentière". A l'intersection avec la départementale tournez à gauche pour redescendre vers le village. Sur les hauteurs, on aperçoit l'ensemble du village et le château de Lavardin Ⓞ. Puis rejoignez le parking.

Distance : 9,5 km | Difficulté : Facile

Durée à pied : 2 h 30 | Balisage : jaune

Départ/Arrivée : Parking à côté de la mairie de Lavardin

PROFIL DU CIRCUIT

