



16 km



63%  
de chemins



4h00

1h10

2h00



**balisage  
marron**

variante **marron clair**



**Départ**  
stade de foot



**Étapes**  
fil de parcours :  
voir au dos



**Variante**  
début / fin



**Parking**  
salle polyvalente



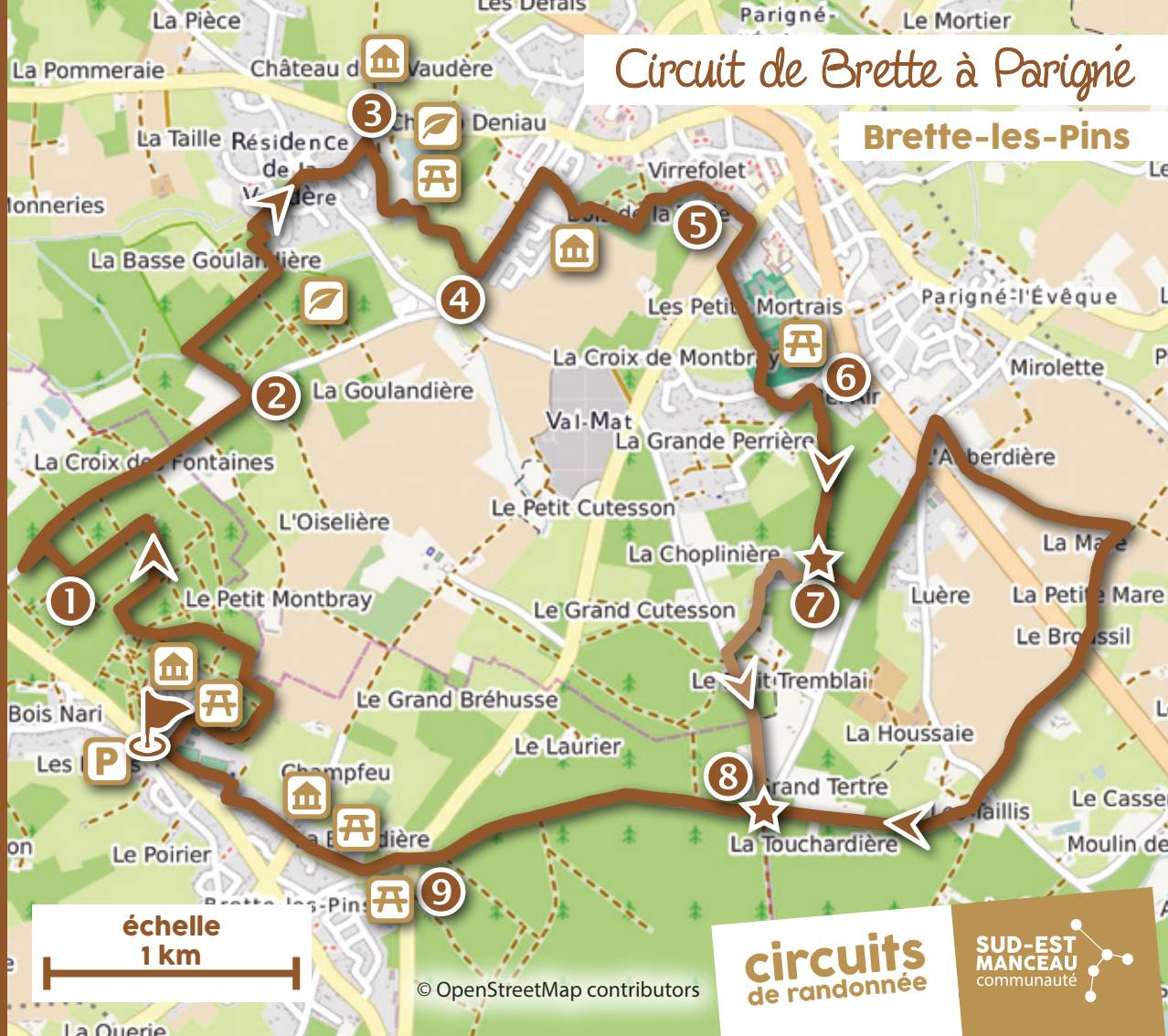
**à voir**  
faune et flore  
remarquables



**à voir**  
patrimoine bâti  
remarquable




**aire**  
de pique nique



**circuits  
de randonnée**

**SUD-EST  
MANCEAU**  
communauté



### La Basse Goulandière

La Réserve Naturelle Régionale du Bas-marais tourbeux de la Basse Goulandière est un des rares bas-marais alcalins préservés en Pays de la Loire. Elle est constituée de prairies humides et de marais, de landes et de bois qui offrent une remarquable diversité de paysages sur près de 38 hectares.




### La Vaudère


Construit au début du XIX<sup>e</sup> siècle, le château de la Vaudère était la propriété de la famille Crapez. Jeanne Scrive, épouse Crapez, a d'ailleurs pris le nom de la bâtisse pour signer ses poèmes et écrits, connus sous la plume de Jane de la Vaudère. Le château est aujourd'hui un domaine privé loué pour des réceptions. Il n'est pas ouvert à la visite.





Scannez pour accéder à la version numérique du circuit


**P** Au départ du parking de la salle polyvalente, traversez pour rejoindre le stade de foot, admirez en passant le Château du Haut-Bois  puis engagez-vous dans la forêt à droite après avoir passé le citystade. Poursuivez dans la forêt en passant devant le pupitre pédagogique, puis continuez en remontant par la gauche et suivez le sentier tracé.

Empruntez un couloir de ronces. À l'intersection 300 mètres plus loin, tournez à droite et passez devant des cubes pédagogiques. Longez une clôture et, 200 mètres plus loin, tournez à gauche pour rejoindre une plaine d'arbres hauts.

**1** À l'intersection de 4 chemins, prenez à droite pour rejoindre le chemin qui longe la route bitumée jusqu'à ce qu'il vous soit possible de passer le fossé à votre droite, puis engagez-vous sur la route à droite. Suivez la route sur 1,2 kilomètre puis tournez à gauche vers le portail en bois de l'espace naturel de la Basse Goulandière, 

**2** un petit passage est aménagé pour vous permettre de passer. Avancez tout droit puis tournez à droite. Au bout de 500 mètres tournez à gauche dans la clairière puis à droite et suivez le sentier pour sortir du bois. Continuez sur la route tout droit et juste avant le croisement face au château de la Vaudère,  empruntez le petit chemin de terre sur votre droite **3** qui vous amène au plan d'eau de Parigné-L'Évêque.  Longez le mini-golf et

suivez le chemin qui va à droite qui vous ramène sur la rue de l'Herpinière.

Empruntez la voie douce à gauche **4** puis engagez-vous sur le chemin de terre qui, à droite, vous mène à la Tour Javron, pigeonnier du XIV<sup>e</sup> siècle. 

Suivez le chemin principal de la forêt puis, au plus grand croisement, tournez à gauche. 100 mètres plus loin, tournez encore à droite et rejoignez le parking **5** du multi-accueil que vous traversez pour rejoindre la rue de Brette où vous vous engagez à droite.

220 mètres après, tournez à gauche et rejoignez la Route de la Saule en allant toujours tout droit jusqu'à sortir du complexe sportif. Prenez à gauche puis à droite pour rejoindre le chemin bordé d'arbres et prenez encore à gauche jusqu'au stop où vous prenez à droite pour traverser la forêt. **6**

**7** En sortie de forêt, prenez à gauche (★ si vous voulez raccourcir votre randonnée de 3 kilomètres, prenez la variante à droite en suivant les balises correspondantes) puis rejoignez la route à gauche et continuez jusqu'au prochain carrefour où vous tournez à gauche pour traverser en biais la D304.


Prenez la première à droite puis descendez le chemin bordé de champs avant de tourner à droite une fois que vous avez rejoint la route bitumée.

Traversez de nouveau prudemment la D304 et continuez sur 750 mètres,

# Circuit de Brette à Parigné

## Brette-les-Pins

puis au croisement de 2 chemins de terre, prenez celui de droite (Le Taillis) pour retourner vers Brette-les-Pins.

**8** Au carrefour à 5 branches (★ fin de la variante), engagez-vous tout droit sur le chemin forestier et suivez les pins maritimes sur 1,4 kilomètre. Traversez prudemment la route **9** et rejoignez le bourg. Arrêtez-vous au passage devant l'église Saint-Martin  puis rejoignez votre point de départ.



Pupitre pédagogique dans la forêt de Brette

Des jonctions vers d'autres circuits sont possibles à partir de cette randonnée. Pour en savoir plus, consultez le plan général.