

 **point biodiversité**

 **point patrimoine**

 **carte de course**

 **Départ/Arrivée** : Parking de l'église

Distance : 12 km

Durée du parcours : 3 heures

Niveau de difficulté : Facile

Balisage : Jaune

Informations pratiques : Restaurant et commerces.

Ce circuit parcourt une zone de landes et de pins dont le sol, sableux, limite le développement des espèces végétales.

De la place de l'église, passez devant le monument aux morts, puis passez derrière l'église et prenez à gauche en direction de l'allée des fleurs. Continuez en face par l'allée du bordage.

Suivre à droite le chemin des minières.

A la croisée, prendre à gauche le chemin des Filières, franchir le ruisseau et atteindre une intersection.

Longez la lisière à gauche. Au croisement de la ronceraie, virez à droite, puis bifurquez à droite et poursuivez à travers les bois de Moncé sur 1.5 km. A la fourche, continuez à gauche et parvenez au 7^{ème} mirador.

Tournez à gauche, passez les pâtures du centre équestre (Château Gaillard), puis empruntez l'allée forestière à droite sur 900 m pour traverser une zone d'étangs.

A la maison de chasse, tournez à droite, passez au pied de la butte de Monnoyer et descendre à un croisement.

Longez la lisière des bois à droite sur 2.3 km, le long du ruisseau des Filières, puis tournez à gauche sur le chemin des Filières, prendre à droite l'allée de la Pinède, continuez sur l'allée du bordage puis l'allée des fleurs et enfin la

Guécélard

Boucle le ruisseau des Filières



rue du chemin bas pour revenir au parking de l'église.


A découvrir sur la boucle :

Eglise Notre dame de la nativité XIX^e siècle

Château Gaillard XVIII^e siècle

Butte de Monnoyer (panorama)

L'origine de son nom « Mont-noyé » donne à penser qu'à une époque, la butte était entourée de terrain marécageux. Au bout du chemin en direction du chemin des fillières, il y a un talus, ce merlon de terre a été mis en place lors de la 1^{ère} guerre mondiale pour l'entraînement des soldats américains avant de se diriger au front. Chemin aux boeux (ancienne voie romaine).



VAL DE SARTHE

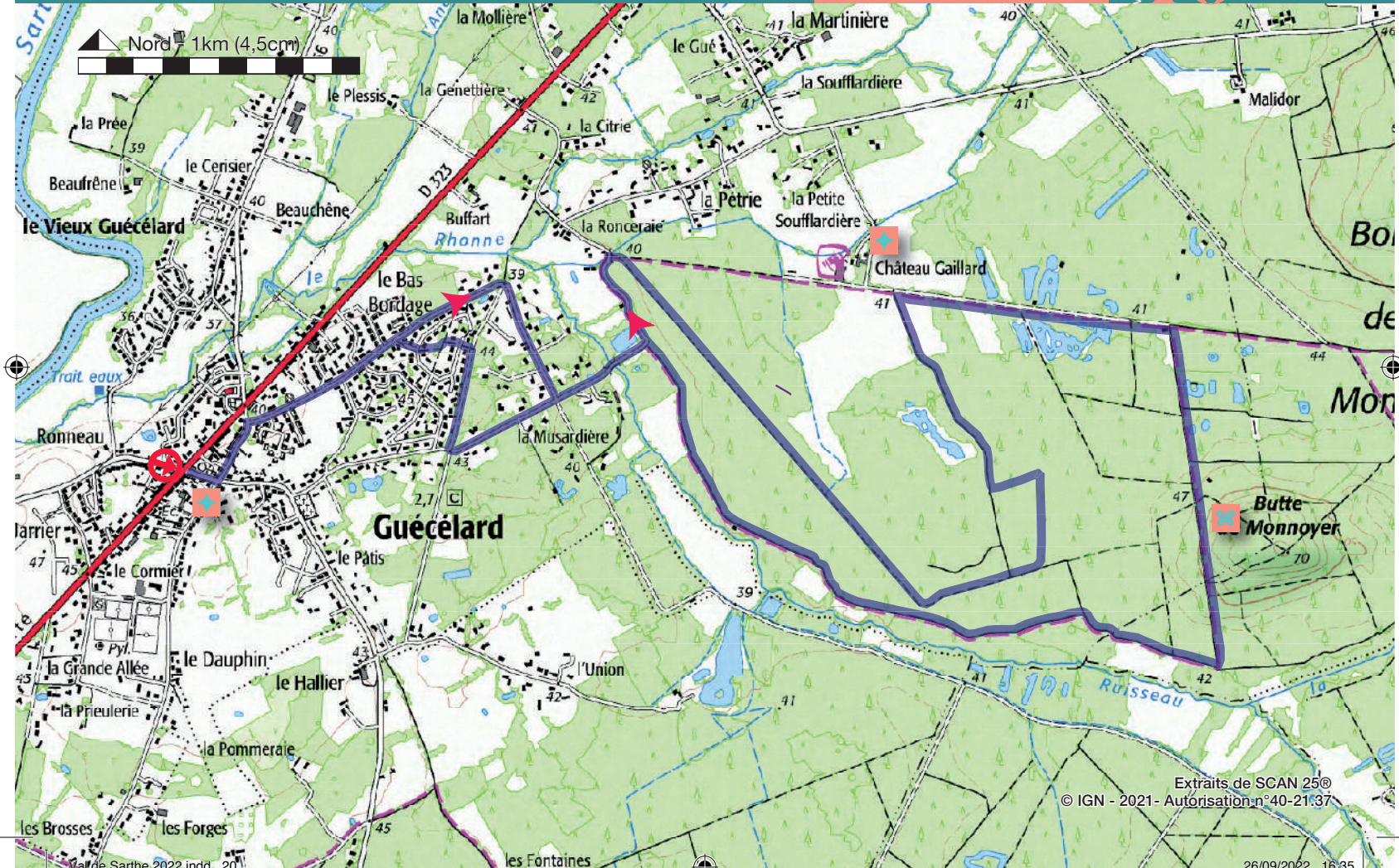
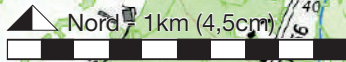
10

Guécélard

Boucle le ruisseau des Fillières

VAL DE SARTHE

10



Extraits de SCAN 25©
© IGN - 2021 - Autorisation n°40-21-37