

9 km 63% de chemins

2h15
Oh35
1h10

balisage gris

Départ
salle des fêtes
Albert Cossart

Étapes
fil de parcours :
voir au dos

Danger
traversez
prudemment

Parking
parking de la
salle des fêtes

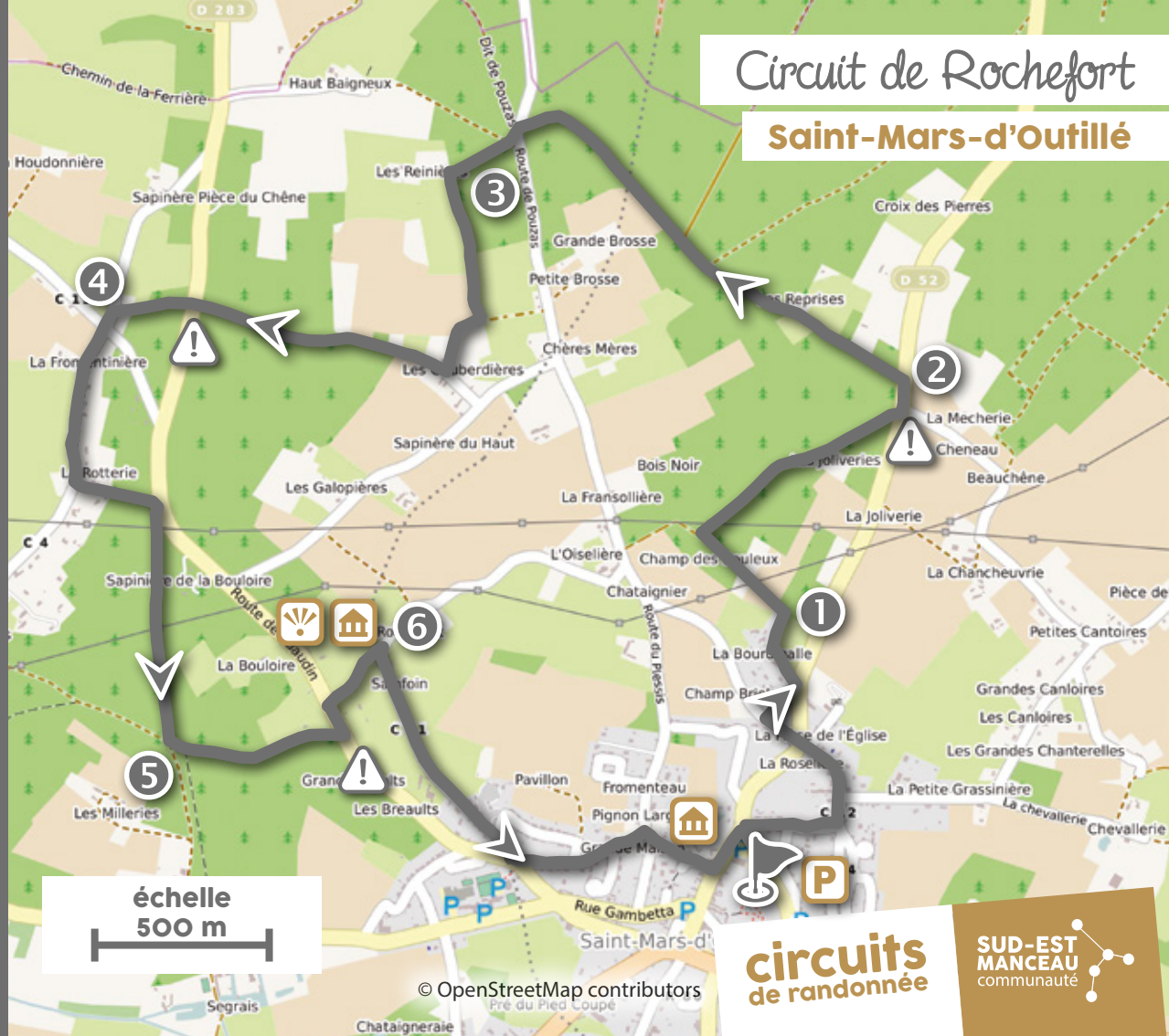
à voir
patrimoine bâti
remarquable

à voir
panorama
remarquable

échelle
500 m

Circuit de Rochefort

Saint-Mars-d'Outille



© OpenStreetMap contributors

circuits
de randonnée

**SUD-EST
MANCEAU**
communauté



La loge de vigne

Les loges de vigne, présentes dans toute la France, ont été construites avec des matériaux locaux par les propriétaires de vignobles entre les XVII^e et XIX^e siècles. Elles servaient de lieu de stockage du matériel agricole, mais aussi de lieu de repos, d'abri et de repas pour les paysans qui travaillaient la vigne. Saint-Mars-d'Outillé comptait au XIX^e siècle de nombreux vigneron. Leur activité a laissé son nom au lotissement en contrebas : « Les Vignes ».



Le lavoir du presbytère

Afin de permettre aux habitants du bourg de laver leur linge, la commune acquiert le lavoir du Bignon puis décide en 1907 d'en faire construire un second dans le jardin du presbytère. Le lavoir est fini d'être totalement construit en 1909. Il a été restauré en 2014 par une association de bénévoles.



Scannez pour accéder à la version numérique du circuit

P Au départ du parking de la salle des fêtes Albert Cossart, prenez à droite au rond-point vers le Bignon. 250 mètres plus loin, continuez à gauche puis tout droit sur la Grassinière. Au croisement avec la D52 continuez tout droit puis prenez la première à droite vers la Roselière. Avant de retrouver la départementale, tournez à gauche pour rejoindre un chemin bordé d'un champs et d'arbres.

Prenez à gauche **1** à la sortie du chemin puis engagez-vous à droite pour rejoindre la D52.


Après vous être engagé sur la départementale, suivez Les Reprises à gauche et **2** continuez sur ce chemin jusqu'à rejoindre la route que vous traversez pour continuer sur le chemin légèrement à gauche.

200 mètres plus loin, engagez-vous sur le chemin de gauche. **3** Au croisement suivant, prenez à droite puis lorsque vous rejoignez les habitations, prenez la première à droite et restez sur le chemin forestier pendant 750 mètres.


Ensuite, traversez prudemment la D283 et engagez-vous dans la forêt qui vous emmène vers la Pietannerie. **4** Prenez à gauche puis 500 mètres plus loin, tournez à gauche sur une petite route, puis à droite vers un petit chemin forestier bordé de pins maritimes.

Lorsque vous arrivez à un croisement de 4 chemins, engagez-vous sur celui de gauche **5** qui vous ramène à la route

bitumée.

À ce croisement, tournez à gauche puis prenez le premier chemin à droite pour passer sous l'ancienne ligne de tramway. Vous pouvez admirer au passage l'ancienne loge de vigne. 

6 Arrivé en haut du chemin, prenez à droite pour redescendre dans le bourg de Saint-Mars-d'Outillé.

En bas de la rue de Rochefort, tournez une première fois à gauche puis encore à gauche vers la rue de la Grande Maison. En haut de cette rue, engagez-vous sur la route de droite pour passer devant l'ancien presbytère et son lavoir  puis devant l'église Saint-Médard et remontez à gauche pour retourner à la salle des fêtes, votre point de départ.

Info +

La ligne de tramway dont on peut voir un vestige à Rochefort a été inaugurée en 1912. Elle reliait Jupilles au Mans, en passant par Saint-Mars-d'Outillé. Les Saint-Martiens l'utilisaient pour livrer leurs productions, recevoir des marchandises lourdes, se rendre au marché... En 1947, en raison de la concurrence avec le trafic routier, la ligne a été fermée.



Ancienne ligne de tramway

Des jonctions vers d'autres circuits sont possibles à partir de cette randonnée. Pour en savoir plus, consultez le plan général.